

# **REFERAT Økonomiudvalget 2018-2021 d. 01-03-2021**

**Mødedato** Mandag d. 01. marts 2021 kl. 12:00

**Mødested** Online møde

## Indholdsfortegnelse

|   |    |
|---|----|
| Corona testning i forbindelse med evt. genåbning.....   | 3  |
| Trivselsmålingen 2021.....  | 4  |
| Opfølgning på budgetinitiativer pr. 4. kvartal 2020.....  | 5  |
| Regnskab 2020 inkl. overførsel 2020/2021 - Økonomiudvalget.....   | 6  |
| Budgetlægningen 2022-2025 - Budgetstrategi.....   | 10 |
| Statusrapport for Spinderihallerne 2020.....  | 12 |
| Medfinansiering af repræsentation fra den nationale erhvervsklynge DigitalLead.....                     | 13 |
| Årsberetning for borgerguiden, bosætningsguiden og erhvervsguiden.....                                  | 15 |
| Kommuneplantillæg 57 - Arealudlæg ved Brøndsted Møllevej, Børkop.....                                   | 17 |
| Helhedsplan Børkop Vest.....  | 20 |
| Forslag til Kommuneplan 2021-2033.....  | 22 |
| Vederlag til bestyrelsen i Vejle Erhvervshavn 2021.....   | 25 |
| Anlægsregnskaber på Økonomiudvalgets område.....  | 26 |
| Byggemodning af boligområder.....   | 27 |
| Vejle Fjernvarme - Ansøgning om kommunegaranti.....   | 30 |
| Forslag til lokalplan nr. 1319 Boligområde ved Borgvej, Vejle og tillæg nr. 70 til Vejle Kommunepl      | 31 |
| Forslag til lokalplan nr. 1327 Boligområde ved Skovbakken, Give.....                                    | 34 |
| Forslag til lokalplan nr. 1335 og tillæg nr. 75 Område til offentlige formål ved Jellingvej, Hover..... | 37 |
| Anlægsbevilling - Trafiksanering, Havneruten.....   | 40 |
| Anlægsbevilling - forprojektering stisystem i Toftum.....   | 42 |
| Ekspropriationsbemyndigelse, bro Toftumvej.....   | 44 |
| Årsrapport 2020 Sund Vejle Fjord og hvad sker i 2021.....   | 45 |
| Kulturaftale 2021-2024 for Kulturregion Trekantområdet.....   | 48 |
| Ansøgninger til Foreningshjelpepulje.....   | 50 |
| Bevilling af midler til Power-to-X partnerskabsprojekt.....   | 52 |
| Lukket: Afskrivning af pantsikret krav.....   | 55 |
| Lukket: Salgssager.....   | 56 |
| Lukket: Støtte til arrangement.....   | 57 |
| Lukket: Prisfastsættelse af grunde.....   | 58 |
| Lukket: Magelæg af fast ejendom.....  | 59 |
| Digital godkendelse af beslutningsprotokol.....   | 60 |

## **Punkt 36: Corona testning i forbindelse med evt. genåbning**

00.00.00-A00-1-21

### **Resume**

Vejle Kommune har siden november 2020 foretaget testning for Corona virus. I starten kun på plejecentre og hjemmepleje, men over de sidste 4 måneder stadig flere områder. I forbindelse med planerne om genåbning af samfundet, varsler ministerierne og KL, at kommunerne skal forberede sig på at skulle varetage et omfattende testprogram. Det foreslås, at Sundhedsafdelingen opskalerer den nuværende centralt organiserede testning.

### **Sagsfremstilling**

Aktuelt tester Sundhedsafdelingens testteam med PCR test (i halsen) på Seniorområdet to gange ugenligt. I Myndighed, Sundhed og dele af Handicap og Psykiatri området en gang ugenligt. Derudover testes med kviktest (dybt i næsen) på folkeskoler 0-4 kl. medarbejdere x 2 pr uge. Denne opgave løses aktuelt af ca. 20 ansatte, der gennemfører testene. I alt er den aktuelle kapacitet til ca. 10.000 test pr. uge afhængig af antal adresser og testtype.

Justitsministeriet, Sundhedsministeriet og Børne- og Ungeministeriet samt KL orienterede den 15. februar 2021 landets Kommunaldirektører om at forberede sig på en evt. yderligere genåbning af samfundet, herunder landets folkeskoler og ungdomsuddannelserne.

På den baggrund har Vejle Kommunes Sundhedschef udarbejdet et overordnet skøn over mulige scenarier i de kommende uger og måneder. Notat herom ses vedlagt.

For Vejle Kommune er det en central overvejelse, om denne mulige nye opgave skal løses af et centralt testteam som nu, eller om opgaven skal lægges ud på de enkelte arbejdspladser, som "selvtest", "kollegatest" el.lign.

Direktionen anbefaler, at de relevante medarbejdere og børne-/borgergrupper testes af et i Sundhedsafdelingen placeret testteam, der opskalerer den nuværende indsats i relevant omfang. Som særlig begrundelse herfor skal nævnes et mere robust organisation, problemerne med decentral oplæring og styring af data mv., samt i øvrigt en forventet tilbageholdenhed ved "kollegatests".

Den økonomiske udfordring ved denne løsning vil blive fulgt tæt op. Den nuværende ordning beløber sig til ca. 4 mio. kr. på årsbasis. De foreløbigt antydede udvidelser af testkrav i den kommende tid anslås til ca. en fordobling heraf. I øjeblikket kender vi ikke omfanget af fremtidig testindsats, ligesom vi ikke kender evt. statslig kompensation. Det foreslås, at udgifterne til oprettelse af testteams afholdes af den i 2021 afsatte coronapulje.

### **Kommunaldirektøren indstiller,**

at Vejle Kommunes forventede opskalering af testindsats sker med udgangspunkt i et af Sundhedsafdelingen centralt baseret og styret testteam, og at de økonomiske konsekvenser medtages i opgørelsen af kommunens coronaudgifter.

### **Beslutning**

Godkendt.

### **Bilag**

Coronatestning i forbindelse med genåbning. scenarier. 18-02-2021 (003)

## **Punkt 37: Trivselsmålingen 2021**

81.00.00-P05-1-20

### **Resume**

HovedMED har i januar 2021 gennemført en trivselsmåling i hele organisationen. Målingen er stort set en gentagelse af målingen i 2018 og gør det derfor muligt at sammenligne data. Der har været en svarprocent på 93,5%. Resultatet viser et billede, der stort set svarer til 2018, en anelse bedre.

### **Sagsfremstilling**

HovedMED har besluttet at gennemføre trivselsmålingen i januar 2021 trods coronarestriktioner. Der var i spørgeskemaet indføjet et åbent tillægsspørgsmål om Covid19.

Der var en meget høj svarprocent på 93,5% mod 88,2% i 2018.

Svarene fra Covid19 spørgsmålet vil give os et spændende indblik i, hvorledes Covid19 har påvirket vores organisation.

Det korte spørgeskema fra 2018 er bibeholdt, hvilket giver en god mulighed for sammenligning på den enkelte arbejdsplads. Der er dog indføjet et spørgsmål om uønsket seksuel opmærksomhed, som vi hermed for første gang får et fint overblik over.

Det samlede resultat i 2018 var en score på 5,81. Dette er i 2021 på 5,82.

Data er endnu ikke færdigbearbejdet, men rapporten for hele Vejle Kommune vil blive udsendt til Økonomiudvalget forud for mødet. HovedMED drøfter rapporten den 26. februar. Der udsendes pressemeddelelse efter Økonomiudvalgsmødet. På mødet vil resultatet af trivselsmålingen blive gennemgået, primært på HovedMEDniveau, men med et kig på FagMEDniveau.

### **Kommunaldirektøren indstiller,**

at orienteringen tages til efterretning.

### **Beslutning**

Sagen udsat.

## **Punkt 38: Opfølgning på budgetinitiativer pr. 4. kvartal 2020**

00.30.00-P22-9-19

### **Resume**

Der er foretaget en opfølgning på initiativerne i budgetforlig 2020 pr. 4. kvartal jævnfør vedlagte oversigt.

### **Sagsfremstilling**

Den 10. oktober 2019 blev der indgået budgetforlig for 2020-23.

Der er foretaget en opfølgning på de 51 initiativer i budgetforlig 2020 pr. 4. kvartal.

Ud over disse initiativer indeholder oversigten 13 initiativer vedrørende budgetforlig 2019, 5 initiativer fra budgetforlig 2018 samt 1 initiativ fra budgetforlig 2017.

Ud af de 70 initiativer er 40 afsluttet, mens 26 er igangsat. 2 initiativer afventer og 2 initiativer opstartes i henholdsvis 2022 og 2023.

### **Kommunaldirektøren indstiller,**

at opfølgningen tages til efterretning.

### **Beslutning**

Taget til efterretning.

### **Bilag**

Opfølgning på<sup>o</sup> initiativer i budgetforlig 2020 4. kvartal

# Punkt 39: Regnskab 2020 inkl. overførsel 2020/2021 - Økonomiudvalget

00.01.00-Ø00-5-21

## Resume

Årsregnskab 2020 på Økonomiudvalgets område viser et samlet overskud på 12,5 mio. kr. efter overførsel til 2021, heraf udgør drift 30,9 mio. kr. og anlæg -18,4 mio. kr. Der søges på Økonomiudvalgets område om overførsel fra 2020 til 2021 af 112,8 mio. kr. på drift, herunder 48 mio.kr. afsat i puljer til dækning af coronarelaterede udgifter, og 13,7 mio. kr. på anlæg. I forbindelse med regnskabsafslutning 2020 skal fagudvalgene ligeledes forelægge en årsberetning. Årsberetningen indgår i Vejle Kommunes samlede regnskab. Regnskabsaflæggelsen er under forudsætning af, at Byrådet godkender den samlede overførselssag 2020/2021. Den samlede overførselssag 2020/2021 behandles i Økonomiudvalget den 22. marts 2021 og efterfølgende i Byrådet den 7. april 2021.

## Sagsfremstilling

Denne sag omhandler overførsel af drift og anlæg 2020/2021 samt regnskab 2020 på Økonomiudvalgets eget budgetområde. Overførslen er udarbejdet med udgangspunkt i de politisk vedtagne principper og på baggrund af modtagne anmodninger for overførsel mellem budgetår.

### Overførsel af driftsmidler fra 2020 til 2021

Der søges overført driftsmidler for i alt 112,8 mio. kr. vedrørende serviceudgiftsområdet. Beløbet er fordelt med 22,8 mio. kr. i pengeposer og 90 mio. kr. vedrørende øvrige konti uden for pengeposer (coronapuljer, lønpuljer, projekter med ekstern finansiering m.v.).

En samlet opgørelse med overførslerne på drift samt bemærkninger til overførsel 2020/2021 og regnskab 2020 fremgår af bilag 1.

Samlet ser regnskab 2020 inklusiv overførsel 2020/2021 på drift således ud:

| Nettobeløb i 1.000 kr. | Korr. Budget | Regnskab | Restbudget        | Overførsler                         | Overførsler                        | Restbudget          |
|------------------------|--------------|----------|-------------------|-------------------------------------|------------------------------------|---------------------|
|                        | 2020         | 2020     | 2020              | Pengeposer<br>maks. 4%<br>2020/2021 | udenfor<br>pengeposer<br>2020/2021 | 2020                |
| OMRÅDE                 |              |          | for<br>overførsel |                                     |                                    | efter<br>overførsel |
| Overførelsesudgifter   | 520          | 475      | 45                |                                     |                                    | 45                  |
| Serviceudgifter        | 642.581      | 537.302  | 105.279           | 22.799                              | 41.998                             | 40.482              |
| Corona-puljer          | 47.958       | 0        | 47.958            |                                     | 47.958                             | 0                   |
| I alt                  | 691.059      | 537.777  | 153.282           | 22.799                              | 89.956                             | 40.527              |
|                        |              |          |                   | 112.755                             |                                    |                     |

Figur 1: Regnskab 2020 inklusiv overførsler til 2021 vedr. drift

Årsresultatet viser, at der på Økonomiudvalgets eget budgetområde overføres 112,8 mio. kr. fra 2020 til 2021, herunder udgør puljer vedrørende corona 48 mio. kr. Puljerne vedrørende corona består af en statslig kompensation på 26,8 mio. kr., Vejle Kommunes egne reserverede midler på 13,2 mio. kr., der hovedsageligt er finansieret af Økonomiudvalgets budget, 6 mio. kr. reserveret til dækning bredt i kommunen herunder til foreninger samt Økonomiudvalgets eget bidrag i forbindelse med opgørelse af coronarelaterede mer- og mindreudgifter på 1,987 mio. kr.

Fraregnes coronapuljerne ligger overførslen på niveau med overførslen fra 2019/2020, som udgjorde 61,2 mio. kr. fordelt med 18,8 mio. kr. vedrørende pengeposer og 42,4 mio. kr. vedrørende konti uden for pengeposer.

Godkendes samtlige anmodninger om overførsel vil der være et restbudget på 40,5 mio. kr., heraf hensættes 9,6 mio. kr. til senere udbetalinger i forbindelse med selvforsikring ved arbejdsulykker.

Regnskabsresultatet efter hensættelser udgør 30,9 mio. kr. der tilgår kassen. Mindreforbruget består hovedsageligt af midler afsat i puljer til blandt andet barsel og omstilling samt tilbageholdelse af midler til imødegåelse af udfordringer på andre områder.

Ekstraordinære overførsler herunder overførsel fra drift til anlæg

I forbindelse med overførslerne fra 2020 til 2021, anmodes der om ekstraordinær overførsel ud over overførselsadgangen på de 4% på følgende områder:

### Den Centrale Rengøringsenhed

Der anmodes om overførsel ud over de 4% på 2,1 mio. kr. Eksterne leverandører skal i 2021 gennemgå og nyttegne de institutioner, der skal i udbud i 2022. Det verserende udbud har været besigtiget virtuelt, dog har ikke alle institutioner endnu været besigtiget, hvorfor der er risiko for, at det endelige udbud bliver dyrere. I begge udbud, det verserende og det kommende i 2022, er der taget højde for de ekstra ydelser, der har været brug for på grund af Covid-19, således at disse krav fremover indgår i udbuddene.

### Overførsel fra drift til anlæg - Boligadministration

Der anmodes om overførsel ud over de 4% på 1,205 mio. kr. De ekstraordinære midler søges overført fra drift til anlægsprojekt vedrørende renovering af toiletter på Rådhusstorvet (anlægsprojekt 010.125). Midlerne overføres til arbejde knyttet til projektet herunder arkæologi, fugt og rotteudfordringer. Anlægsbevilling ændres tilsvarende i forbindelse med overførslen.

### Coronarelateret mer- og mindreforbrug

Ud over opgørelse af overførsler skal udvalgsområderne ligeledes foretage en opgørelse af mer- og mindreudgifter i 2020, som følge af Corona. Der har på Økonomiudvalgets eget budgetområde både været mer- og mindreudgifter relateret til coronasituationen. Opgørelsen af coronarelaterede mer- og mindreudgifter på Økonomiudvalgets eget budgetområde udgør netto mindreudgifter på 1,987 mio. kr., der indgår i coronapuljerne på de 48 mio. kr., i overførslerne til 2021 til dækning af merudgifter på andre udvalgsområder.

Specifikation af mer- og mindreudgifter vedrørende Corona er opgjort i et særskilt skema der vedlægges som bilag 3.

### Overførsel af anlægsmidler fra 2020 til 2021

Der søges overført rådighedsbeløb på 36,3 mio. kr. i udgifter og -22,6 mio. kr. i indtægter, hvilket giver en nettooverførsel på 13,7 mio. kr. Overførslen fra 2019/2020 udgjorde netto 60 mio. kr. fordelt med 37 mio. kr. i udgifter og 23 mio. kr. i indtægter.

En samlet opgørelse på anlæg samt bemærkninger til overførsel 2020/2021 og regnskab 2020 fremgår af bilag 1.

Samlet ser regnskab 2020 inklusiv overførsel 2020/2021 på anlæg således ud:

| Nettobeløb i 1.000 kr. | Korr.budget<br>2020 | Regnskab<br>2020 | Restbudget<br>2020<br>for<br>overførsel | Overførsel<br>2020/2021 | Restbudget<br>2020<br>efter<br>overførsel |
|------------------------|---------------------|------------------|---|-------------------------|---|
| I alt                  | 63.639              | 68.345           | -4.706                                  | 13.704                  | -18.410                                   |

Figur 2: Regnskab 2020 inklusiv overførsler til 2021 vedr. anlæg

Årsresultatet på Økonomiudvalgets eget budgetområde udgør -18,4 mio. kr., der kan henføres til manglende salg af arealer til erhvervsformål.

### Tilretning af rådighedsbeløb

I følge Byrådsbeslutning den 27. maj 2020 pkt. 107 foretages magelæg af arealer ved gammelhavn. Færdiggørelsen af magelægssaftalerne er ved at være endeligt på plads, hvilket betyder at projektet, og dermed arealerne er blevet reduceret. Dette har betydning for købesummen, hvorfor rådighedsbeløbet reduceres med 2,170 mio. kr. på både købs- og salgsdelen, således at påvirkningen er netto nul. Tilsvarende ændringer foretages på anlægsbevillingen.

### Ændring af anlægsbevillinger som følge af overførselssag

En samlet opgørelse over ændringer til anlægsbevillinger fremgår af bilag 2.

### Årsberetning 2020

Fagudvalgene skal bidrage med en beskrivelse af eventuelle opgaveændringer og/eller udfordringer, der har præget området i regnskabsåret. Årsberetningen indgår i Vejle Kommunes samlede regnskab, hvor årets regnskabsresultat for drift og anlæg vil fremgå.

Forslag til årsberetning 2020 vedrørende Økonomiudvalgets eget budgetområde fremgår af vedlagt bilag 4.

## Økonomi

Den samlede opgørelse og de bevillingsmæssige konsekvenser af overførslerne fremgår af bevillingsskemaet.

| <b>Bevillingsmæssige konsekvenser vedr. overførsel 2020/2021</b> |                     |                                      |          |
|--|---------------------|--------------------------------------|----------|
| Udvalg/Bevillingsområde  | Tillægsbev. 2021    | Konsekvenser i BO - årene i hele kr. |          |
|  | netto - i 1.000 kr. | 2022                                 | 2023     |
| <b>Økonomiudvalg</b>   |                     |                                      |          |
| <i>Drift:</i>  |                     |                                      |          |
| Pengeposer   | 22.799              |                                      |          |
| Udenfor pengeposer   | 41.998              |                                      |          |
| Corona-puljer  | 47.958              |                                      |          |
|  |                     |                                      |          |
| <i>Anlæg:</i>  |                     |                                      |          |
| Udgifter   | 36.284              |                                      |          |
| Indtægter  | -22.580             |                                      |          |
|  |                     |                                      |          |
| 003.231 Magelæg arealer (udgifter)                               | -2.170              |                                      |          |
| 003.231 Magelæg arealer (indtægter)                              | 2.170               |                                      |          |
|  |                     |                                      |          |
| <b>I alt</b>   | <b>126.459</b>      | <b>0</b>                             | <b>0</b> |
| <b>Finansiering</b>  |                     |                                      |          |
| Kassen (- = forbrug)   | -126.459            | 0                                    | 0        |

Figur 3: sagens bevillingsmæssige konsekvenser

Opsummering af de bevillingsmæssige konsekvenser

Sagen medfører, at overførslerne på Økonomiudvalgets eget budgetområde fra 2020 samt ændring af rådighedsbeløb på anlægsprojekt godkendes og indgår i den samlede sag til Økonomiudvalget den 22. marts 2021 og efterfølgende i Byrådet den 7. april 2021.

## Sagens videre forløb

Sagen indgår i det samlede regnskab 2020 samt i den samlede overførselssag 2020/2021 til Økonomiudvalget og Byrådet.

## Kommunaldirektøren indstiller,

at overførslerne fra 2020 til 2021 vedr. drift og anlæg samt tilretning af rådighedsbeløb godkendes jf. bevillingsskema under afsnittet økonomi,

at ændringer af anlægsbevillinger som følge af overførselssag godkendes og indgår i den samlede overførselssag 2020/2021,

at opgørelse over netto coronaforbrug fremsendes til Økonomiudvalgets og Byrådets videre behandling,

at regnskab 2020 godkendes og indgår i det samlede regnskab for 2020, og

at årsberetning 2020 for Økonomiudvalgets eget budgetområde godkendes.

## Beslutning

Godkendt.

## Bilag

BILAG 2 - Ændring af anlægsbevilling\_ØU 2020-2021

BILAG 3 - Opgørelse coronarelaterede mer- og mindreudgifter 2020 ØU

BILAG 4 - Årsberetning 2020 ØU



# Punkt 40: Budgetlægningen 2022-2025 - Budgetstrategi

00.30.02-S00-1-20

## Resume

Senest 15. oktober 2021 skal Byrådet vedtage budgettet for det kommende år. Økonomiudvalget har ansvaret for tilrettelæggelse af budgetlægningen og skal senest 15. september 2021 fremsende budgetforslaget til Byrådet. Denne sag omhandler udkast til budgetstrategi 2022-2029 samt forslag til procedure og politisk tidsplan for budgetlægningen 2022-2025.

## Sagsfremstilling

Direktionen har udarbejdet et udkast til budgetstrategi 2022-2029 til Økonomiudvalget. Budgetstrategien udstikker rammerne for budgetprocessen og den overordnede styring af budgetlægningen. Formålet med strategien er at sætte retning, sætte det langsigtede fokus, give mulighed for politisk prioritering og sikre en klar ansvarsfordeling.

Økonomiudvalget sætter med budgetstrategien gang i budgetprocessen og fagudvalgene kan hermed igangsætte det vigtige forberedende arbejde for den samlede budgetproces.

Budgetstrategi 2022-2029 har hovedoverskriften fælles om løsninger. Hermed sættes ved budgetlægningen for 2022 fokus på at skabe fælles løsninger på tværs af forvaltninger og i samarbejde med andre. Udkast til budgetstrategi fremgår af bilag. Den godkendte budgetstrategi vil blive præsenteret for Byrådet på et temamøde 10. marts 2021.

Byrådets vedtagne vision og de politisk prioriterede indsatsområder er fortsat styrende for udviklingen af Vejle Kommune. Til at understøtte indsatsområderne og det fremtidsorienterede perspektiv indeholde budgetstrategien flg. fokusområder:

- Bosætning og erhvervsudvikling
- Tværgående samarbejder
- Klima
- Omprioritering og tilpasninger

Budgetstrategien lægger op til, at der i budgetprocessen lægges værdi i involvering af Byrådet i form af temadrøftelser med drøftelse af budgetstrategiens fokusområder.

Det økonomiske udgangspunkt for budgetlægningen 2022-2025 er en stabil økonomi som følge af en ansvarlig økonomisk politik. Udgangspunktet er det vedtagne budget 2021, hvor der på det skattefinansierede område er balance i 2022 og et årligt overskud i budgetoverslagsårene. Forventningerne til økonomien i 2022 er dog behæftet med en vis usikkerhed bl.a. som følge af, at konsekvenserne af økonomiaftalen for 2022 endnu ikke kendes.

Anlægsbudgetlægningen sker på baggrund af den tidligere godkendte anlægsmodel og en anlægsproces, hvor der udover de politiske visioner også tages udgangspunkt i de kapacitetsmæssige behov. Udgangspunktet for anlægsbudget 2022-2025 er et højt anlægsniveau i 2022.

Som følge af dette foretages som en del af anlægsprocessen en anlægsrevision. Herved kan evt. udskydes projekter fra 2022 til kommende år og skabes luft op til den kommende anlægsramme for 2022.

Forslag til budgetprocedure er udarbejdet ud fra princippet om, at budgetlægningen foregår i to budgetspor - spor 1 med det tekniske budgetforslag og spor 2 med oplæg til budget i balance. Procedurenotat og udkast til politisk tidsplan fremgår af bilag til sagen. I notatet er nærmere redegjort for budgetproceduren og de bagvedliggende principper, medarbejder- og brugerinddragelse i budgetprocessen m.v. Den politiske tidsplan viser datoerne for budgetbehandlingen i fagudvalgene, Økonomiudvalget og Byrådet samt datoer for behandling i HovedMED.

Efter Økonomiudvalgets godkendelse af budgetstrategi, procedure og politisk tidsplan udarbejdes tidsplaner for de enkelte fagudvalgs budgetbehandlinger, herunder inddragelse af de enkelte FagMED. Endvidere udarbejdes en detaljeret administrativ tidsplan, der indgår i kommunens interne budgetvejledning.

## Sagens videre forløb

Sagen skal behandles af Ækonomiudvalget.

## **Kommunaldirektøren indstiller,**

at udkast til budgetstrategi 2022-2029 godkendes,  
at forslag til procedure og politisk tidsplan for budgetl gningen 2022-2025 godkendes,  
og  
at processen med udarbejdelse af det tekniske budgetforslag og opl g til budget i balance  
igangs ttes inden for rammerne af budgetstrategien.

## **Beslutning**

Godkendt.

## **Bilag**

Budgetstrategi 2022-2029

Procedurenotat

Politisk tidsplan

# Punkt 41: Statusrapport for Spinderihallerne 2020

20.10.00-K07-1-21

## Resume

Der er udarbejdet en statusrapport for Spinderihallerne for 2020. Årsrapporten beskriver indsatser og aktiviteter med udgangspunkt i Spinderihallernes 4 fokusområder; at skabe et fællesskabende, kreativt og levende hus, fremme iværksætteri og entreprenørskab, skabe innovation på tværs af kommunen og udvikle FabLab Spinderihallerne til et nationalt videnscentrum.

## Sagsfremstilling

Ved Byrådets temamøde den 29. maj 2019 blev det besluttet, at Spinderihallerne fremadrettet hvert år skal udarbejde en statusrapport.

Der er således udarbejdet en statusrapport for 2020, som kort redegør for nogle af de aktiviteter og indsatser, der er arbejdet med i Spinderihallerne i det forgangne år. Indsatser og aktiviteter er beskrevet inden for de 4 fokusområder, som Byrådet ligeledes drøftede på temamøde i maj 2019, som bærende for Spinderihallerne:

- Et fællesskabende, kreativt og levende hus
- Iværksætteri og entreprenørskab
- Innovation på tværs af kommunen
- FabLab som nationalt videnscentrum

2020 er startet ud med masser af aktivitet i Spinderihallerne. Store events, udstillinger og fællesspisning hver tirsdag aften har især kendetegnet de første tre måneder af 2020. Den resterende del af 2020 har været præget af nedlukninger i forbindelse med Covid-19. Medarbejderne har tænkt anderledes og har alligevel formået at skabe liv gennem udstillinger, fællesspisninger med afstand, workshops og lign. i samarbejde med husets kulturinstitutioner og øvrige fællesskaber, ligesom Spinderihallernes iværksætttermiljø har klaret sig fint igennem 2020.

Ud over et tilbageblik på 2020 fremlægges i rapporten også de indsatser, der vil blive arbejdet med i 2021.

Kulturinstitutionerne er ikke medtaget i rapporten, da de udarbejder og fremlægger særskilte årsberetninger for Kultur og Idrætsudvalget.

## Kommunaldirektøren indstiller,

at statusrapporten tages til efterretning.

## Beslutning

Taget til efterretning.

## Bilag

Spinderihallernes Statusrapport 2020\_digital

## **Punkt 42: Medfinansiering af repræsentation fra den nationale erhvervsklynge DigitalLead**

00.17.15-Ø39-1-21

### **Resume**

I forbindelse med udpegelsen af en ny national klyngestruktur er der i Trekantområdet taget kontakt til de nye nationale erhvervsklynger, som har særlig relevans for erhvervslivet i området. Der foreligger et forslag til en samarbejdsaftale om fysisk repræsentation fra klyngen for digitale teknologier, DigitalLead, med fysisk arbejdssted i AI Innovation House i Vejle. Der fremlægges forslag om medfinansiering i det første år af klyngens tilstedeværelse.

### **Sagsfremstilling**

I 2018 vedtog den daværende regering en reform af det offentlige erhvervsfremmesystem, som trådte i kraft 1. januar 2019. Intentionen var at skabe et mere sammenhængende og effektivt system med færre aktører end før. Reformen har bl.a. betydet oprettelsen af de regionale erhvervshuse, nedlæggelse af de regionale Vækstfora og konsolidering af turismefremmeindsatsen i tværkommunale destinationssamarbejder.

Et andet centralt element i erhvervsfremmereformen er konsolideringen af den nationale klynge-indsats på baggrund af de mange regionale og lokale klynger, der er groet frem igennem de sidste 10-15 år.

En klynge er en gruppe af virksomheder med et erhvervs- og/eller teknologi-fællesskab, som arbejder med andre virksomheder, offentlige organisationer, vidensinstitutioner, brancheorganisationer, finansielle aktører m.fl. om at skabe udvikling og innovation med henblik på at accelerere vækst og værdiskabelse. Samarbejdet er endvidere motiveret af, at det giver konkurrencemæssige fordele, som den enkelte virksomhed ikke kan opnå alene.

I efteråret 2020 udpegede uddannelses- og forskningsminister Ane Halsboe-Jørgensen 14 nationale klynger, som fra 1. januar 2021 udgør den nationale klyngeindsats. Hver af de 14 klynger dækker én national erhvervmæssig styrkeposition og understøttes af én klyngeorganisation, som ofte har både et hovedkontor og forskellige repræsentationer rundt i landet.

I den oprindelige oversigt over udpegningen fremgik det, at der kun i begrænset omfang var repræsentation af de nationale klynger i Trekantområdet.

Klyngen for digitale teknologier, DigitalLead, har efter aftale med det nye AI Innovation House og i samarbejde med Vejle Kommune forberedt etablering af en repræsentation i Dandy Business Park. Den pågældende medarbejder vil have fokus at skabe netværks- og innovationsaktiviteter for IT- og teknologi-virksomheder.

Derudover har bestyrelsen for Trekantområdet Danmark haft en dialog om, hvordan området kan skabe et samarbejde med de nationale klynger til gavn for områdets virksomheder. På den baggrund er der indgået dialog med relevante klynger om fysisk repræsentation i området. Her har der ligeledes været en positiv dialog med klyngen DigitalLead.

Der foreligger på den baggrund et udkast til en samarbejdsaftale mellem DigitalLead og Trekantområdet Danmark, som indebærer ansættelse af yderligere én medarbejder med fysisk arbejdssted i AI Innovation House. Medarbejderen skal have fokus på digitalisering i områdets mange produktionsvirksomheder. Udkastet til aftalen indebærer, at Vejle Kommune skal bidrage til finansiering af stillingen i det første år, i alt 480.000 kr. fordelt over 2021 og 2022. På længere sigt skal klyngens tilstedeværelse i Vejle være selvfinansierende gennem medlemskontingenter og projektmidler.

Der er desuden tæt dialog med Trekantområdet om repræsentation af klynger inden for fødevarerområdet (Food & Bio Cluster Denmark), miljøteknologi (CLEAN) samt maritime erhverv og logistik (MARLOG).

### **Økonomi**

| Tillægsbevilling til Drift (i 1.000 kr.) |                           | Budgetår | Konsekvenser i overslagsår |      |                |
|--|---------------------------|----------|----------------------------|------|----------------|
| Udvalg Bevillingsområde                  |                           | 2021     | 2022                       | 2023 | 2024 og varigt |
| <b>Tillægsbevilling:</b>                 |                           |          |                            |      |                |
| ØU                                       | DigitalLead               | 440      | 40                         |      |                |
| <b>Finansiering:</b>                     |                           |          |                            |      |                |
| ØU                                       | Den Centrale Reservepulje | -440     | -40                        |      |                |
| Tillægsbevilling netto i alt             |                           | 0        | 0                          | 0    | 0              |
| Kassen (- = forbrug)                     |                           | 0        | 0                          | 0    | 0              |

Opsummering af de økonomiske konsekvenser

Sagen medfører, at der afsættes 440.000 kr. til DigitalLead i 2021 og 40.000 kr. i 2022.

Beløbene foreslås finansieret af Den Centrale Reservepulje.

Høring

Økonomi og Controlling har ingen bemærkninger af bevillingsmæssig karakter.

Det kan oplyses, at der i Den Centrale Reservepulje i 2021 resterer 6,4 mio. kr. til Økonomiudvalgets disposition.

### **Kommunaldirektøren indstiller,**

at de bevillingsmæssige konsekvenser, jf. afsnittet økonomi, godkendes.

### **Beslutning**

Godkendt.

Finansieres af Den Centrale Reservepulje.

### **Bilag**

Kort over klynger i DK

# Punkt 43: Årsberetning for borgerguiden, bosætningsguiden og erhvervsguiden.

29.08.12-A26-1-21

## Resume

Der er udarbejdet årsberetninger for henholdsvis bosætningsguiden, erhvervsguiden og borgerguiden. I beretningerne bliver der givet et billede af guidernes opgaver, temaer samt henvendelsernes antal og indhold i løbet af 2020. Hensigten med nærværende dagsordenspunkt er at præsentere årsberetningerne for de tre guide-funktioner.

## Sagsfremstilling

Bosætningsguiden, erhvervsguiden og borgerguiden har alle til opgave at åbne den kommunale organisation og servicere borgere og virksomheder, herunder vejlede borgere og virksomheder, der måtte være i tvivl om, hvor de skal henvende sig. Nedenfor er beskrevet deres specifikke roller.

### Bosætningsguiden

Bosætningsguiden fungerer som indgang for virksomheder i Vejle Kommune, når de ansætter højt uddannet/kvalificeret arbejdskraft. Derudover hjælper bosætningsguiden alle borgere, som henvender sig om at flytte til Vejle Kommune, så nye Vejle-borgere kan få et samlet svar på alle de spørgsmål, de måtte have om at bo og leve i Vejle.

Bosætningsguiden har til formål at markedsføre Vejle som et godt sted at bo og leve. Derudover fungerer bosætningsguiden som håndholdt indgang for nye virksomheder og både danske og internationale tilflyttere med fokus på tiltrækning, modtagelse og fastholdelse

### Erhvervsguiden

Som en del af indsatsen for god erhvervsservice, har Vejle Kommune en erhvervsguide, der skal bistå virksomheder i det tværgående samarbejde og fremme den gode erhvervsservice. Erhvervsguidens rolle skal understøtte og gå på tværs af kommunens mange erhvervsrettede funktioner.

Erhvervsguiden skal bidrage til, at kommunens virksomheder oplever en god service fra kommunen, bl.a. ved at:

- Understøtte en god dialog og opfølgning mellem virksomheder og kommunen,
- Etablere hurtig kontakt mellem virksomhed og rette sagsbehandler og
- Arbejde med projekter rettet mod erhvervslivet, der kræver koordinering mellem kommune, erhvervsliv og uddannelser.

### Borgerguiden

Borgerguiden har til formål at skabe gennemsigtighed og åbenhed i den kommunale organisation for borgerne. Endvidere er det borgerguidens opgave at hjælpe borgere med at finde vej igennem det kommunale system. F.eks. med udgangspunkt i et konkret spørgsmål om rette afdeling/myndighed.

Borgerguidens opgave er også at vejlede borgerne i de tilfælde, hvor en kommunal afgørelse eller skrivelse kan være vanskelig at forstå.

### Årsberetningerne for 2020

Alle årsberetningerne indeholder en indledning, beskrivelse af temaer i 2020, henvendelser og en opsamling. Kendetegnende for alle tre guide-funktioner er, at arbejdet i 2020, ligesom i resten af samfundet, har været præget af de afledte effekter ved Corona-virus. De tre beretninger er vedhæftet som bilag.

Helt overordnet har 2020 været præget af mange spørgsmål om usikkerhed om corona, men samtidig er der sket en stor vækst i befolkningstal, høj erhvervsaktivitet i visse sektorer, og en stor interesse for kommunens erhvervsjord til salg. En tendens, der er fortsat ind i 2021.

Vedrørende 2021 skal særligt nævnes to kommende borgerrådgivningsinitiativer indeholdt i Finansloven for 2021. Der peges her på behovet for at rådgive og vejlede borgerne bedre på sundheds- og socialområdet. Og der ventes om kort tid fremsat lovforslag om whistleblowerordninger, der skal skabe bedre muligheder for at indberette lovovertrædelser og andre alvorlige forhold.

## **Kommunaldirektøren indstiller,**

at beretningerne tages til efterretning.

## **Beslutning**

Taget til efterretning.

## **Bilag**

Bosætningsguide 2020

Erhvervsguide 2020

Borgerguide 2020

# Punkt 44: Kommuneplantillæg 57 - Arealudlæg ved Brøndsted Møllevej, Børkop

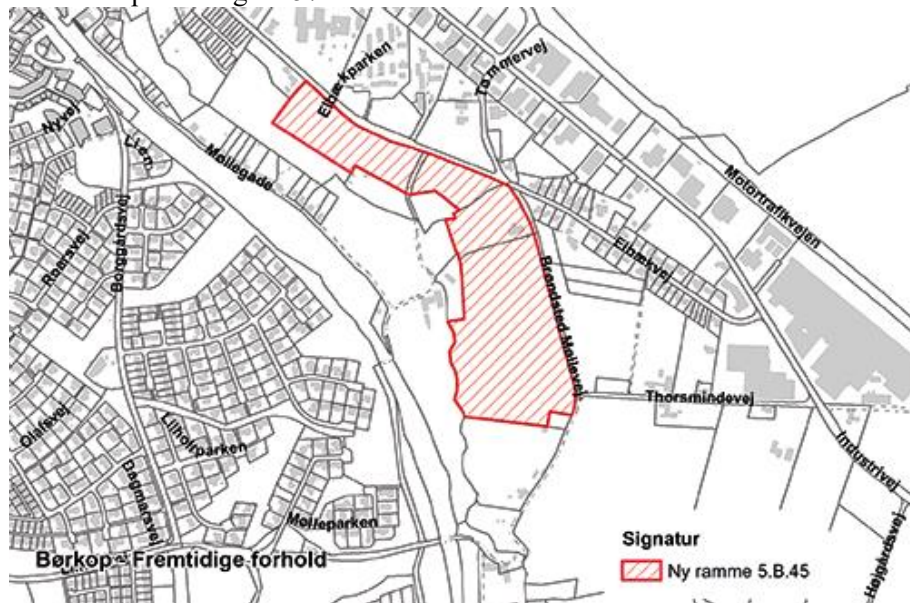
01.02.15-P16-1-19

## Resume

Teknisk Udvalg har igangsat udarbejdelse af tillæg nr. 57 til Vejle Kommuneplan 2017 - 2029 og forslag til lokalplan nr. 1266 Boligområde ved Brøndsted Møllevej. I forbindelse med kommuneplantillæggets forbeder, kom der flere bemærkninger, der har fået Teknisk Udvalg til at sætte lokalplanarbejdet i bero. Sagen er drøftet på fællesmøde mellem Økonomiudvalget, Teknisk Udvalg og Natur- og Miljøudvalget. Forvaltningen har derfor udarbejdet et forslag til at revidere omfanget for tillæg nr. 57 i Børkop.

## Sagsfremstilling

Kommuneplantillæg nr. 57



Figur 1: Forslag til oprindelig afgrænsning af nye boligområder i Børkop

I forbindelse med forbeder af kommuneplantillæg nr. 57, kom der flere bemærkninger, og efterfølgende var der debat i Børkop om det kommende nye boligområde. I debatten var der stort ønske om at fastholde området langs Elbækvej til offentlige formål og med skov bevare de grønne arealer omkring adgangsvejen til Børkop Vandmølle.

Sagen blev drøftet på et fællesmøde mellem Økonomiudvalget, Teknisk Udvalg og Natur- og Miljøudvalget i januar 2021. På baggrund af dette foreslår Forvaltningen at revidere arealudlægget således kulturlandskabet omkring Børkop Vandmølle og den grønne kile som fremgår af Byvisionen fastholdes og sikres.



Figur 2: Kort fra byvision for Naturbyen Børkop

Forvaltningen foreslår, at de arealer, der i dag ligger i en ramme til offentlige formål langs Elbækvej ikke omdannes til boliggrammer. Derfor foreslås disse arealer taget ud af tillæg nr. 57.

Forvaltningen foreslår, at der arbejdes videre med dele af arealerne på Brøndsted Møllevej 102, men på en måde der beskytter kulturmiljøet og oplevelsen af det grønne omkring Børkop Vandmølle.

Forvaltningen foreslår, at arealerne på Brøndsted Møllevej 102 forbliver i tillægget, men at den nye boliggramme opdeles således der bliver en rekreativ ramme med skov og beplantning omkring boliggrammen.

Forvaltningen foreslår, at det af tillægget fremgår, at den normale byggeret for åben-lav og tæt-lav, der foreskriver maksimum 2 etager og maksimum bygningshøjde på 8,5 meter, reduceres til maksimum 1,5 etager og maksimum bygningshøjde på 6 meter, for netop at sikre en lav homogen bebyggelse, der syner mindst muligt.

Den fremtidige bebyggelse skal omslutes af brede tætte beplantningsbælter hele vejen rundt, således bebyggelsen ikke eller kun i ringe grad ses fra Brøndsted Møllevej, Thorsmindevej og arealerne omkring Børkop Vandmølle.

Teknisk udvalg vil i forbindelse med lokalplanens udarbejdelse tage stilling til fordelingsforholdet imellem åben-lav bebyggelse og tæt-lav bebyggelse.

#### Omfordeling af arealer

I forhold til omfordeling af arealer, er det tidligere vedtaget, at der udtages et areal i Bredsten, til fordel for arealerne ved Brøndsted Møllevej i Børkop. Det foreslås, at arealet der udtages i Bredsten reduceres med 2,3 ha. Således der alene udtages 4,7 ha på arealet i Bredsten syd for Vejlevej inden for kommuneplanramme 8.B.5 til fordel for arealet på Brøndsted Møllevej 102 i Børkop.



Figur 3: Forslag til reduktion af ny ramme 5.B.45 og udlæg af ny rekreativ ramme 5.R.4

#### Tids-og procesplan

Forvaltningen fortsætter udarbejdelsen af Kommuneplantillæg 57, med den foreslåede reduktion af arealer. Økonomiudvalget behandler efterfølgende et forslag til kommuneplantillæg, som sendes i offentlig høring. Kommuneplantillægget forventes endeligt vedtaget til oktober 2021. Teknisk Udvalg vil blive anmodet om fornyet opstart af lokalplan for Brøndsted Møllevej 102.

### Historik

Økonomiudvalget den 6. januar 2020, pkt. 3:

Kommunaldirektøren indstiller, at igangsætte kommuneplantillæg for arealudlæg ved Skibet og Brøndsted Møllevej. Økonomiudvalget udsatte punktet med henblik på skitsering af muligheder for udtag af andre arealer i kommuneplanen.

Økonomiudvalget den 24. februar 2020, pkt. 60:

Økonomiudvalget behandler administrativ tilføjelse om omfordeling af arealer justeres og vedtages.

Fællesmøde mellem Økonomiudvalget og Teknisk Udvalg, 11. januar 2021:

Sagen drøftes.

### Kommunaldirektøren indstiller,

at tidligere igangsat kommuneplantillæg nr. 57 fortsættes med et justeret areal i Børkop som beskrevet i sagen.

### Beslutning

Alle medlemmer i Økonomiudvalget stemte imod.

Sagen er hermed bortfaldet.

### Bilag

Figur 1 Forslag til oprindelig afgrænsning af ny boligramme i Børkop

Figur 2 Kort fra byvision for Naturbyen Børkop

Figur 3 Forslag til reduktion af ny ramme og udlæg af ny rekreativ ramme

# Punkt 45: Helhedsplan Børkop Vest

01.02.17-P16-7-18

## Resume

Helhedsplan Børkop Vest har været drøftet med lokale interessenter, på baggrund af Økonomiudvalgets beslutning d. 5.6.2020. Planen indeholder en 1. etape på 12 ha beliggende mellem Søndergade og Børkop Skov som er en del forslag til kommuneplan 2021-2032. De øvrige etaper kan indarbejdes i kommende kommuneplaner i takt med at der viser sig et behov for det.

## Sagsfremstilling

Helhedsplan for området Børkop Vest, blev behandlet i Økonomiudvalget d. 5.6.2020, hvor den blev godkendt som grundlag for videre dialog med lokalområdet. På baggrund heraf har planen i den forløbne tid været drøftet med lodsejere og borgere i Børkop. Planen har ikke nogen formel status, men skal realiseres gennem kommuneplanlægning i de kommende år.

### Opsamling af synspunkter fra dialog

Lodsejerne mærker at byen er kommet tæt på, og de ønsker generelt at bakke op om planen. Der er generelt et ønske om at få afklaret sin fremtid i forhold til fremtidig drift af ejendommen og generationsskifte.

Lokalrådet udtrykker opbakning til principperne for helhedsplanen. Vigtigt fortsat at fokusere på forbindelser – herunder optegne stier til skole osv. Lokalrådet foreslår en fremtidssikret løsning for det overordnede vejnet, herunder viadukten under banen samt fremtidig tunnel ved Toftum. Lokalrådet ønsker en balanceret udvikling i området som helhed – ikke kun Børkop og Brejning samt omkring Gauerlund, men også i Andkær og Gårslev.

Grundejerforeningen for Kragelundvænget er kritisk over for den skitserede forlængelse af Fruergårdsvej over Skærup Ådal. Foreningen er dels bekymret for støjgener og støjvolde, og dels for, at den bliver anlagt på en dæmning over ådalen, som vil udgøre et indgreb i landskabet og forhindre mennesker og dyr i at færdes langs åen. Foreningen stiller spørgsmål ved det hensigtsmæssige i vejen, og efterlyser dokumentation. Foreningen peger på, at områderne nord for Skærup Å kan udbygges uafhængigt af den skitserede vej, og i stedet betjenes fra Vognsvadvej.

### Forvaltningens bemærkninger hertil

Planen fastlægger ikke en tidsplan, og fastlægger heller ikke en prioritering af Børkop Vest i forhold til andre områder i 7080-området. I det omfang der viser sig en tilstrækkelig efterspørgsel på boliger og grunde i Brejning, eller Gårslev, hvor der er lokalplanlægning for boliger, vil det aflaste behovet for udbygning i Børkop Vest, men det er for tidligt at konkludere på det.

Helhedsplanen skitserer nogle muligheder, som efterfølgende kan udmøntes i konkret planlægning og konkrete anlægsprojekter. Det gælder også i forhold til den skitserede vejforbindelse, hvor der ikke er gennemført en konkret planlægning eller analyse på nuværende tidspunkt. I en sådan analyse og planlægning vil både trafikale, landskabelige og naturmæssige forhold blive vurderet.

### Planens indhold

Der er foretaget mindre tilretninger og justeringer i planen. I forhold til område b, er det vist, at en del af området enten kan udnyttes til byudvikling eller skovrejsning afhængig af behovet. Derudover er cykelstien langs Fruergårdsvej ført med over Skærup Å og det er angivet, at der skal være passage for dyr og mennesker under vejen, langs åen. Endelig er procesplanen ajourført.

I byvisionen, Naturbyen, som borgerne i Børkop og omegn har udarbejdet i samarbejde med Vejle Kommune i 2019, har man lagt stor vægt på naturen og landskabet. Helhedsplan Børkop Vest bygger videre på byvisionen, men også på de tidligere planer og visioner for området. Det er derfor en mulighed for at realisere nogle af natursammenhænge fra Udviklingsplan Børkop - Brejning - Vinding - Gårslev fra 2009 samt en videreførelse af tankerne og hovedtræk for den åbne grønne haveby fra Masterplan Børkop fra 2005.

Helhedsplan Børkop Vest bygger på et princip om at styrke de grønne forbindelser mellem byen og den omgivende natur, herunder Vejle Fjord, Skærup Ådal og Børkop Skov. Ved at indpasse mindre enklaver af boliger omgivet af natur og rekreative stiforbindelser opnås en ny bydel, der er attraktiv for ikke kun de kommende beboere i området, men også nuværende borgere i Børkop. Der er lagt op til etablering af større naturområder og forbindelser samt mere bynær skov i

helhedsplanen. Det forudsætter i et vist omfang, at der på anlægsbudgettet for de kommende år afsættes midler til opkøb og drift af arealer til dette formål.

Etapeplanen beskriver en balanceret udbygning, der sikrer at skoler og fritidsaktiviteter m.v. ikke udfordres. Der er i samarbejde med Børne & Ungeforvaltningen og Digitalisering & Analyse udført fremskrivninger af børnetallet i Englystskolens optageområde. Fremskrivningerne er usikre, når man når ud over 10 år, men de viser, at uden udbygning vil elevtallet på Englystskolen falde over tid, mens kraftig udbygning kan sætte de nuværende faciliteter under pres.

Første etape er et område med plads til ca. 12 ha byudvikling beliggende mellem Søndergade og Børkop Skov. Her vil der kunne opføres ca. 100-120 boliger. Det forudsættes, at der primært kan opføres åben-lav bebyggelse. Området vil være omgivet af naturprægede grønne forbindelser, der sammenkobler byen og Børkop Skov. Området er forudsat som et arealudlæg i Kommuneplan 2021-2033, som dermed er betinget af helhedsplanens vedtagelse.

Proces for Helhedsplan Børkop Vest blev opstartet på møde i Teknisk Udvalg den 8. maj 2018. Planen blev behandlet i Økonomiudvalget d. 8. juni 2020.

## **Kommunaldirektøren indstiller,**

at Helhedsplan Børkop Vest godkendes.

## **Beslutning**

Godkendt.

Lone Myrhøj stemte imod.

## **Bilag**

Helhedsplan Børkop Vest - foråret 2021

# Punkt 46: Forslag til Kommuneplan 2021-2033

01.02.03-P15-2-18

## Resume

Forvaltningen har udarbejdet et forslag til Kommuneplan 2021-2033 for Vejle Kommune og Trekantområdet og indstiller, at forslaget kommer i offentlig høring i 8 uger. Byrådet besluttede i Planstrategi 2019 at gennemføre en delvis revision af kommuneplanen. Det fremlagte forslag bygger på revisionsbeslutningen fra planstrategien, forslag fra offentligheden samt indkomne bemærkninger fra de tekniske og politiske høringer i de syv kommuner i Trekantområdet. Endvidere er planen revideret på baggrund af nye statslige krav til planlægningen.

## Sagsfremstilling

Byrådet vedtog i første halvdel af 2019 en ny planstrategi. Planstrategien er en overordnet plan for kommunens strategiske og fysiske udvikling, og går forud for revisionen af kommuneplanen. I planstrategien vedtog byrådet at lave en delvis revision af kommuneplanen, og der blev fastlagt en række temaer, som skulle revideres. Revisionen omfatter både den fælles del af kommuneplanen for Trekantområdet og den lokale del. I perioden 1. oktober til 3. december 2019 blev der afholdt en debatfase, hvor kommunen indhentede ideer til kommuneplanens revision.

På baggrund af de indkomne ideer og politiske drøftelser i ØU i 2020 udarbejdede forvaltningen et udkast til et forslag til Kommuneplan 2021-2033, som i november 2020 var i teknisk høring og blev præsenteret på et temamøde for byrådet.

Med udgangspunkt i den tekniske høring og de politiske tilbagemeldinger fra den lokale proces og fra processerne i de øvrige kommuner i Trekantområdet er der nu udarbejdet et forslag til Kommuneplan 2021-2033. For at kunne danne sig et hurtigere overblik over den samlede kommuneplans revision er der lavet en pixiudgave, "Kommuneplan 2021-2033 - kort fortalt", se bilag 1. For den fælles del af kommuneplanen er der udarbejdet en kort publikation, "Syv kommuner, én fremtid - Kommuneplan for Trekantområdet kort fortalt", se bilag 2.

Det foreslås at sende forslaget i høring den 4. maj til den 30. juni 2021. Høringsperioden er koordineret med de andre kommuner i Trekantområdet.

### Kommuneplanens opbygning

Kommuneplanen er opbygget som en digital plan. Den består af tre hovedelementer - Vision, mål og strategier - Hovedstruktur og retningslinjer - Kommuneplanrammer.

Vision, mål og strategier består af en række grundfortællinger, der beskriver, hvordan kommunen vil arbejde med at opnå målene for en række temaer. Temaerne tager udgangspunkt i planstrategien for Trekantområdet og Vejle Kommune, samt andre strategier af betydning for den fysiske udvikling af kommunen, se bilag 3 "Vision, mål og strategier".

Hovedstrukturafsnittet beskriver de overordnede fysiske strukturer i Trekantområdet og Vejle Kommune, herunder bymønstret. Her finder man også beskrivelser af alle byer og bydele i Vejle Kommune. Retningslinjerne udgør et administrativt grundlag for arealanvendelsen, både i forhold til planlægning og i forhold til en række sektorlovgivninger. Til mange af retningslinjerne er der tilknyttet arealudpegninger, se bilag 4 "Hovedstruktur og retningslinjer".

Kommuneplanrammer består af generelle rammer og specifikke rammer. Rammerne fastlægger nærmere bestemmelser for anvendelse, bebyggelsens omfang, miljøklasser, klimahåndtering m.m., se bilag 5 "Generelle rammer".

Hele kommuneplanforslaget kan ses på hjemmesiden: <https://vejle.cowiplan.dk/kommuneplan21/>.

Siden er ikke offentliggjort endnu og for at få adgang kan byrådsmedlemmerne logge på ved at bruge mailadressen og den kode, som blev sendt fra forvaltningen den 18. november 2020.

### Input fra offentligheden.

Vejle Kommune har modtaget en række forslag til revision af kommuneplanen fra offentligheden, se bilag 6 "Notat om indkomne forslag fra debatfasen".

Langt de fleste forslag drejer sig om udlæg af arealer til byudvikling. Forvaltningen foreslår at imødekomme forslag om arealudlæg i Hover, Vejle Nord, Ødsted, Jerlev, Bredal og Nr. Vilstrup. Dertil kommer ønsker om justering af afgrænsningen af nogle af landsbyerne, som forvaltningen foreslår imødekommes. Gårslev Lokalråd har tilkendegivet en række ønsker om udvikling af lokalområdet, som ikke direkte relaterer sig til kommuneplanen.

Forvaltningen har haft en dialog med lokalrådet om de enkelte punkter. Derudover er der kommet forslag til slåning af grøftekanter og vedligeholdelse af offentlige arealer. Her gør forvaltningen opmærksom på, at kommunen i 2020 har indført en ordning, hvor lokalråd og grundejerforeninger kan melde ind med ønsker til områder med naturgræs.

Øster Starup Lokalråd ønsker et område, som i kommuneplanen er udpeget til interesseområde for biogasanlæg, ophævet. Udpegningen tager udgangspunkt i en statslig udmelding til kommuneplanlægningen, og lokaliseringen er valgt på baggrund af en analyse i Trekantområdet. Den viste, at området ligger hensigtsmæssigt i forhold til tilgængelig biomasse, afstanden mellem husdyrbrugene og biogasanlægget, afstanden mellem anlæggene i Trekantområdet, samt i forhold til en lang række hensyn, herunder beliggenheden i forhold til det overordnede kommunale vejnet. Forvaltningen foreslår, at udpegningen fastholdes.

#### Foreslåede ændringer

Forvaltningen foreslår, at kommuneplanen revideres på en række områder med udgangspunkt i planstrategien og indkomne forslag fra offentligheden. Ændringerne er nærmere beskrevet i bilag 7 "Ændringsnotat for Kommuneplan 2021-2033". Man kan også skabe sig et overblik i bilag 1 "Kommuneplan 2021-2033 - kort fortalt".

Nedenfor er oplistet de væsentligste ændringer:

- Nye indledende afsnit under "Vision, mål og strategier", der tager udgangspunkt i planstrategien.
- Omfordeling af arealer til boliger og erhverv på i alt 68 ha. Der udlægges nye arealer til boliger i Hover, Børkop, Ødsted, Jerlev, Smidstrup, Bredal og Nr. Vilstrup, samt et nyt areal til erhverv i Vejle Nord på baggrund af en konkret henvendelse. Der udtages et tilsvarende erhvervsareal ved Give. Dette areal udlægges som rekreativ ramme og forbliver i landzonen. Ud over forslagene til nye arealudlæg i kommuneplanforslaget er der gang i en planlægning af større boligudbygninger i Skibet ved Kølholt og i Ny Rosborg.
- Ændrede generelle rammebestemmelser om mindre grunde og fortætning. Der er fastholdt en mindste grundstørrelse på 400 m<sup>2</sup> for tæt-lav bebyggelse. Den kan fremover fraviges, hvis bebyggelsen kan indpasses og opfylde en række kriterier, der skal fremme kvaliteten. Ændrede parkeringsnormer.
- Ny midtbyvision er indarbejdet i kommuneplanen
- Udpegning af erhvervsområder, der er forbeholdt produktionsvirksomheder og transport- og logistikvirksomheder. Udpegningerne skal understøtte de eksisterende produktionsvirksomheders udviklingsmuligheder og give mulighed for at anvise en investerings- og fremtidssikret lokalitet for nye produktionsvirksomheder, se bilag 8 "Baggrundsnotat for udpegning af områder forbeholdt produktionsvirksomheder".
- Indarbejdelse af Vejle Kommunes klimaplan i kommuneplanen, herunder fastsættelse af ny retningslinje for lokalisering af solcelleanlæg.
- Udpegning af områder, der er i risiko for oversvømmelse og erosion. Udpegningen af de oversvømmelsestruede arealer dækker både oversvømmelse på grund af stormflod, skybrud, vandløbsoversvømmelse og grundvandsstigning.
- Forslag til en strategisk landsbyplanlægning med udgangspunkt i en opdeling af landdistrikterne og under hensyntagen til de rammebetingelser og sammenhænge, som de enkelte landsbyer befinder sig i.
- Revision af landskabsudpegningerne på baggrund af landskabskaraktermetoden, som kommunerne anbefales at bruge. Metoden bygger på mere objektive udpegningskriterier. De hidtidige udpegninger bygger på et grundlag fra 1980'erne.
- Udpegning af flere skovrejsningsområder. Udpegningerne kan understøtte bynære, rekreative kvaliteter, beskytte grundvandet, skabe økologiske forbindelser, mindske udvaskning af næringsstoffer og binde CO<sub>2</sub>.
- Revision af udpegninger af potentiel natur, som blev lavet i 1990'erne. Efter anbefaling fra det lokale naturråd fokuseres nu mindre på intensivt drevne arealer og mere på ekstensivt drevne arealer, som på sigt kan skabe sammenhænge til eksisterende naturarealer ved indgåelse af frivillige aftaler med lodsejerne.
- Beskrivelser og udpegninger af værdifulde kulturmiljøer er opdaterede i samarbejde med Vejle Museum.
- På baggrund af den vedtagne Udviklingsplan for dambrug er der lavet en retningslinje om lokalisering af dambrug.
- Der er foretaget en række justeringer af kommuneplanrammerne.

#### Miljøvurdering

Der er udarbejdet en miljørapport i henhold til miljøvurderingsloven af ændringer af den fælles del af kommuneplanen samt af ændringer i arealudlæg, se bilag 9 "Miljøvurdering af Forslag til Kommuneplan 2021-2033". For mindre justeringer af den lokale del af kommuneplanen er der lavet en miljøscreening, se bilag 10 "Miljøscreening af Forslag til Kommuneplan 2021-2033".

#### Offentlighedsfasen

Det foreslås at lave en række virtuelle møder, der kan være opdelt efter temaer eller geografi. Evt. kan der også arrangeres et større møde som en kombination af et fysisk møde og et virtuelt møde. Forvaltningen arbejder videre med at lave et program for offentlighedsfasen.

## **Kommunaldirektøren indstiller,**

at forslag til Kommuneplan 2021-2033 sendes i offentlig høring fra 4. maj 2021 til 30. juni 2021, og at der afholdes møder med henblik på at inddrage offentligheden.

## **Beslutning**

Anbefales.

## **Bilag**

Bilag 1 - Kommuneplan 2021-2033 - kort fortalt

Bilag 2 - Syv kommuner, én fremtid - Kommuneplan for Trekantområdet kort fortalt

Bilag 3 - Vision, mål og strategier

Bilag 4 - Hovedstruktur og retningslinjer

Bilag 5 - Generelle rammer

Bilag 6 -Notat om indkomne bemærkninger fra debatfasen

Bilag 7 - Ændringsnotat om Forslag til Kommuneplan 2021-2033

Bilag 8 - Udpegning af områder forbeholdt produktionserhverv

Bilag 9 - Miljøvurdering af Forslag til Kommuneplan 2021-2033

Bilag 10 - Miljøscreening af Forslag til Kommuneplan 2021-2033

# Punkt 47: Vederlag til bestyrelsen i Vejle Erhvervshavn 2021

08.00.00-G01-4-21

## Resume

I bekendtgørelse om vederlag m.v. til medlemmer af kommunale selvstyrehavnes bestyrelser fastsættes rammerne, baseret på havnens størrelse/omsætning, for vederlæggelsen af formand og øvrige bestyrelsesmedlemmer. Havnebestyrelsen skal inden for rammerne af nævnte lovgivning indstille sine forslag til vederlag for Byrådet.

## Sagsfremstilling

Ifølge vederlagsbekendtgørelsen, som ovenfor nævnt, kan vederlaget til bestyrelsens formand for havne, hvis årlige godsomsætning overstiger 0,1 mio. ton, udgøre indtil 25 % af borgmesterens vederlag.

Der udbetales som udgangspunkt diæter og erstatning for dokumenteret tabt arbejdsfortjeneste til bestyrelsens øvrige medlemmer. Hvis godsomsætningen overstiger 0,5 mio. ton, kan vederlaget til bestyrelsens medlemmer maksimalt udgøre indtil 35.000 kr. årligt.

Vederlaget fastsættes på grundlag det forgangne kalenderårs omsætningstal.

Den 4. marts 2020 besluttede Byrådet at fastsætte vederlaget i 2020 til 106.194 kr. årligt (svarende til vederlaget i december måned 2019 omregnet til årsbasis) og 24.561 kr. årligt (svarende til vederlaget i december måned 2019 omregnet til årsbasis) til bestyrelsens øvrige medlemmer.

Byrådet besluttede samtidig, at vederlaget skulle reguleres med samme reguleringsprocent, som udmeldes af Finansministeren i medfør af § 19 i vederlagsbekendtgørelsen, og ??at der den 1. maj 2020 skulle ydes en feriegodtgørelse til formanden på 1½ % af det for 2019 samlede vederlag på 104.647 kr..

Godsomsætningen for Vejle Erhvervshavn udgjorde i 2020 ialt 743.154 tons.

Bestyrelsen i Vejle Erhvervshavn har i sit møde den 28. januar 2021 anbefalet, at vederlaget til bestyrelsen fastsættes efter de samme principper, som Byrådet vedtog i 2020, således:

at vederlaget til formanden fra 1. januar 2021 fastsættes til 108.301,08 kr. (svarende til vederlaget for december måned 2020 omregnet til årsbasis),

at vederlaget til hver af de øvrige medlemmer af bestyrelsen fra 1. januar 2021 fastsættes til 25.024,32 kr. (svarende til vederlaget for december måned 2020 omregnet til årsbasis),

at vederlaget i 2021 reguleres pr. 1. april 2021 med samme reguleringsprocent, som udmeldes af Finansministeren i medfør af § 19 i vederlagsbekendtgørelsen for varetagelse af kommunale hverv

?at ved reguleringen anses vederlag på 106.194 kr. til formanden og på 24.561 kr. til de øvrige medlemmer af bestyrelsen for grundbeløb pr. 1. januar 2020 og

?at der ydes en feriegodtgørelse til formanden på 1½ % af det for 2020 samlede vederlag på 106.194 kr., og som udbetales pr. 1. maj 2021.

Efter § 19 i vederlagsbekendtgørelsen for varetagelse af kommunale hverv reguleres borgmesterens vederlag en gang årligt pr. 1. april med en reguleringsprocent, der beregnes på baggrund af lønudviklingen på det offentlige arbejdsmarked. Finansministeren fastsætter årligt reguleringsprocenten. Det fremgår af § 7, stk. 4, i samme bekendtgørelse, at vederlaget til udvalgsformand og udvalgsmedlemmer beregnes som en procentsats af borgmesterens vederlag.

Derfor reguleres disse vederlag også med samme reguleringsprocent som gælder for borgmesterens vederlag.

Efter § 31 i bekendtgørelsen ydes der en feriegodtgørelse til formænd for blandt andet stående udvalg på 1½ % af de ydede formandsvederlag.

## Kommunaldirektøren indstiller,

at anbefalingen fra bestyrelsen i Vejle Erhvervshavn godkendes.

## Beslutning

Anbefales.

## Punkt 48: Anlægsregnskaber på Økonomiudvalgets område

00.01.00-S05-2-11

### Resume

På Økonomiudvalgets område afsluttes 5 anlægsprojekter i særskilt sag i forbindelse med regnskab 2020, idet de har en anlægsudgift på 2 mio. kr. eller derover. I henhold til regler i Budget- og regnskabssystem for kommuner og Vejle Kommunes styringsprincip skal der aflægges anlægsregnskab, hvis bruttoudgifterne i forbindelse med et anlægsarbejde er 2 mio. kr. eller mere. For at reducere antallet af enkeltsager, samles årets anlægsregnskaber i én sag til udvalget.

### Sagsfremstilling

Anlægsregnskab for hvert afsluttet anlægsprojekt fremgår af bilag 1.

De samlede anlægsbevillinger og forbrug fremgår af nedenstående:

| 1.000 kr.       | Udgifter   | Indtægter |
|-----------------|------------|-----------|
| Anlægsbevilling | 33.033     | -12.700   |
| Forbrug         | 32.993     | -12.700   |
| <b>Forskel</b>  | <b>-40</b> | <b>0</b>  |

Figur 1: Samlet anlægsregnskab, afsluttede anlægsprojekter

Det samlede anlægsregnskab viser et mindreforbrug på 40.000 kr. i forhold til udgiftsbevilling, hvilket skyldes færre udgifter end forventet og vil blive tilført kassen i forbindelse med regnskabsafslutning 2020.

Høring

Økonomi & Controlling har ingen bemærkninger til sagen.

### Sagens videre forløb

Sagen skal behandles i Økonomiudvalget og Byrådet.

### Kommunaldirektøren indstiller,

at anlægsregnskaber jf. vedlagte bilag godkendes.

### Beslutning

Anbefales.

### Bilag

BILAG 1 - Anlægsregnskaber 2020 ØU

## Punkt 49: Byggemodning af boligområder

13.06.00-G01-21-20

### Resume

Vejle Byråd godkendte på møde den 17. juni 2020 i sag nr. 131 salg af storparceller i Vonge, Givskud og Thyregod til Give Boligselskab til opførelse af almenyttig boligbebyggelse. Lokalplaner for områderne i Givskud og Thyregod er nu endeligt vedtaget, og forudsætter at Vejle Kommune igangsætter byggemodning af lokalplanområderne udenfor de solgte storparceller. Byggemodningen finansieres delvist ved opkrævning af bidrag og salg af storparceller i Givskud.

### Sagsfremstilling

I Vonge har Vejle Kommune solgt en udstykket og lokalplanlagt grund på Vestvangen 4, der umiddelbart kan anvendes til opførelse af de planlagte 10 tæt/lav boligenheder.

Parcellerne i Thyregod og Givskud er begge solgt på betingelse af endelig vedtagelse af lokalplan for hver af områderne, der muliggør opførelse af 15 tæt/lav boligenheder. Placering af byggefeltet og afgrænsning af salgsarealerne, er således først blevet endeligt fastlagt med lokalplanernes vedtagelse i december 2020.

De tre storparceller er solgt til Give Boligselskab til markedsprisen på 1.325 kr. pr. etagekvadratmeter byggeri, og på vilkår om, at boligselskabet selv forestår og bekoster al byggemodning indenfor de solgte parceller, herunder afholder de for byggeriet nødvendige tilslutningsbidrag til forsyning og etablering af grønne områder indenfor egen matrikel.

I Givskud fastlægger lokalplan nr. 1316, at vejadgangen til en del af delområde 2, skal ske via en stamvej fra Pottervej, der giver adgang til i alt seks stikveje med mulighed for tæt/lav boligbebyggelse. To af disse er solgt til Give Boligselskab, mens resten forudsættes solgt som storparceller ved offentligt udbud. Udbud af storparcellen ved den første vestlige stikvej planlægges gennemført i foråret 2021. Se vedlagte kortbilag.

Teknik & Miljø, Anlæg & Infrastruktur oplyser, at den 170 m lange adgangsvej - markeret med gul på kortbilaget over Givskud - kan anlægges for 890.000 kr. ex. moms. Beløbet forudsættes finansieret ved vejbidrag fra ejerne af de tilstødende fire stikveje. Give Boligselskab vil således blive opkrævet 2 bidrag á ca. 222.500 kr. ex. moms, mens der som led i salg af de vestlige storparceller, vil blive opkrævet ét vejbidrag pr. stikvej.

Vejle Museerne har til lokalplan nr. 1316 udtalt, at der er registreret 3 overpløjede gravhøje i området, og anbefaler, at der forud for anlægsarbejde foretages en arkæologisk forundersøgelse af lokalplanområdet. Dette gøres af både praktiske og økonomiske årsager mest hensigtsmæssigt ved én samlet undersøgelse.

Vejle Museerne oplyser, at den samlede udgift til arkæologiske forundersøgelser vil være 81.000 kr. ex. moms. Det indstilles, at Vejle Museerne anmodes om at foretage arkæologiske forundersøgelser af lokalplanområdets østligste del. Give Boligselskab skal dække 1/3 af udgiften (27.000 kr. ex. moms), der svarer til boligselskabets andel af det undersøgte område. Vejle Kommunes andel af udgiften til forundersøgelsen forudsættes dækket af indtægter ved fremtidigt salg af storparceller indenfor lokalplan nr. 1316's område.

Lokalplan nr. 1322 for området ved Solsortevej i Thyregod muliggør Give Boligselskabs bebyggelse af 15 tæt/lav boligenheder i delområde 2. Delområde 1, der er kommunalt ejet muliggør byggemodning af 5 parcelhusgrunde. Afgrænsningen af salgsarealet til Give Boligselskab, der kan ses på vedlagte kortbilag (17.346 m<sup>2</sup>), omfatter adgangsvejen til delområde 2, der således forudsættes bekostet og anlagt af Give Boligselskab. Der tinglyses som led i handlen en servitut, der sikrer en fremtidig adgangsvej til de 5 parcelhusgrunde via delområde 2.

Vejle Museerne har til lokalplan nr. 1322 udtalt, at det anbefales, at der forud for anlægsarbejde foretages en arkæologisk forundersøgelse af lokalplanområdet. Dette gøres af både praktiske og økonomiske årsager mest hensigtsmæssigt ved én samlet undersøgelse. Vejle Museerne oplyser, at den samlede udgift til arkæologiske forundersøgelser vil være 70.000 kr. ex. moms. Det indstilles, at Vejle Museerne anmodes om at foretage arkæologiske forundersøgelser af lokalplanområderne 1 og 2. Give Boligselskab skal dække 3/4 af udgiften, der svarer til boligselskabets andel af det undersøgte område.

Lokalplan nr. 1322 forudsætter, at der etableres en støjvold mod erhvervsområdet mod nord i delområde 3. Støjvolden, der er en betingelse for at opnå ibrugtagningstilladelse til byggeri i begge delområder, skal etableres på det kommunalt ejede delområde 3. Støjvolden anlægges af Vejle Kommune som en salgsfremmende foranstaltning. Teknik & Miljø, Anlæg & Infrastruktur oplyser, at støjvolden, der skal anlægges af ca. 15.000 m<sup>3</sup>, vil koste omkring 750.000 kr. ex.

moms. Udgiften vil blive lavere i det omfang, det er muligt at anvende ren jord fra kommunale byggemodninger. Udgiften til støjvold finansieres af puljen til nye byggemodninger.

## Økonomi

| Ny/ændring af Anlægsbevilling (i 1.000 kr.) |         |                            |              |               |
|---|---------|----------------------------|--------------|---------------|
| Udvalg                                      | Stednr  | Projekt                    | Udgift       | Indtægt       |
| TU  | 002.xxx | 02 Byggemodning i Givskud  | 971          | -472          |
| TU  | 002xxx  | 02 Byggemodning i Thyregod | 820          | -53           |
| ØU  | 002.171 | Ramme, salg Boligformål    |              | -516          |
| <b>Ændring af anlægsbevillinger i alt</b>   |         |                            | <b>1.791</b> | <b>-1.041</b> |

Figur 1: Ny/ændring af anlægsbevilling

| Tillægsbevilling til rådighedsbeløb (i 1.000 kr.) |         |                              |         |      | Budgetår    |             | Konsekvenser i overslagsår |          |
|---|---------|------------------------------|---------|------|-------------|-------------|----------------------------|----------|
| Udvalg  | Stednr  | Projekt                      | U/I     |      | 2021        | 2022        | 2023                       | 2024     |
| <b>Tillægsbevilling:</b>                          |         |                              |         |      |             |             |                            |          |
| TU  | 002.xxx | 02 Byggemodning i Givskud    | Udgift  | 971  |             |             |                            |          |
|   |         |                              | Indtægt | -472 |             |             |                            |          |
| TU  | 002.xxx | 02 Byggemodning i Thyregod   | Udgift  | 820  |             |             |                            |          |
|   |         |                              | Indtægt | -53  |             |             |                            |          |
| <b>Finansiering:</b>                              |         |                              |         |      |             |             |                            |          |
| TU  | 002.095 | Pulje til nye byggemodninger | Udgift  |      |             | -750        |                            |          |
| ØU  | 002.171 | Ramme, salg Boligformål      | Indtægt | -516 |             |             |                            |          |
| <b>Tillægsbevilling netto i alt</b>               |         |                              |         |      | <b>750</b>  | <b>-750</b> | <b>0</b>                   | <b>0</b> |
| <b>Kassen (- = forbrug)</b>                       |         |                              |         |      | <b>-750</b> | <b>750</b>  | <b>0</b>                   | <b>0</b> |

Figur 2: Tillægsbevilling til rådighedsbeløb

| Udgift/indtægts spec. (i 1.000 kr.) |              |             |
|-------------------------------------|--------------|-------------|
|                                     | Udgift       | Indtægt     |
| <b>Givskud</b>                      |              |             |
| Adgangsvej                          | 890          | -445        |
| Arkæologi                           | 81           | -27         |
| <b>Thyregod</b>                     |              |             |
| Støjvold                            | 750          |             |
| Arkæologi                           | 70           | -53         |
| <b>I alt</b>                        | <b>1.791</b> | <b>-525</b> |

Figur 3: Specifikation af udgifts-/indtægtsfordeling

Opsummering af de bevillingsmæssige konsekvenser vedr. ANLÆG

Sagen medfører, at der gives anlægsbevilling og afsættes rådighedsbeløb på i alt 1,791 mio. kr. i udgift og 0,525 mio. kr. i indtægt til de 2 byggemodningsprojekter. Udgifter til adgangsvej og arkæologi finansieres delvis af bidrag fra Give Boligselskab og af Vejle Kommune v. fremtidig salg af grunde (Økonomiudvalgets ramme til salg, boligformål). Udgiften til støjvold (0,750 mio. kr.) finansieres af pulje til nye byggemodninger i 2022, hvor der er afsat 10,316 mio. kr. Fremrykning mellem årene finansieres af kassen.

Afledt drift:

Fra 2022 og frem er der afledt drift vedrørende gadebelysning for Givskud på 15.000 kr. pr. år. Dette indgår i budgetlægningen for 2022-2025 spor 2.

Høring

Økonomi & Controlling har ingen bemærkninger af bevillingsmæssig karakter.

## **Sagens videre forløb**

Sagen skal behandles af Økonomiudvalget og Byrådet.

## **Kommunaldirektøren indstiller,**

at Teknisk Udvalg anmodes om at gennemføre byggemodning af vejanlæg i Givskud indenfor lokalplan nr. 1316, som vist på vedlagte kortbilag,

at Teknisk Udvalg anmodes om at gennemføre etablering af støjvold i Thyregod i overensstemmelse med lokalplan nr. 1322

at Vejle Museerne anmodes om at gennemføre arkæologiske forundersøgelser i lokalplanområderne i Givskud og Thyregod, og

at de bevillingsmæssige konsekvenser under afsnittet Økonomi, godkendes.

## **Beslutning**

Anbefales.

## **Bilag**

Afgrænsning lp 1322 Thyregod

Kortbilag Givskud

# Punkt 50: Vejle Fjernvarme - Ansøgning om kommunegaranti

00.30.00-Ø60-1-21

## Resume

Vejle Fjernvarme har i skrivelse januar 2021 anmodet om en kommunegaranti for lån i Kommunekredit til etablering af ny fjernvarmeledning til Uhrhøj inkl. varmevekslerstation. Der ønskes tilsagn om en kommunegaranti på 18,780 mio. kr.

## Sagsfremstilling

I forbindelse med etableringen af en ny fjernvarmeledning til Uhrhøj inkl. varmevekslerstation, anmoder Vejle Fjernvarme om en kommunegaranti på 18,780 mio. kr. til brug ved låneoptagelse hos Kommunekredit.

Etableringen af en ny fjernvarmeledning er godkendt i Natur- og Miljøudvalget den 20. april 2020. Projektet er blevet godkendt med hjemmel i Varmeforsyningslovens §4 stk. 1, hvor der er foretaget en energimæssig, samfundsmæssig og miljømæssig vurdering af projektet forud for godkendelse.

Projektet udviser en god økonomi, både for forbrugerne og for Vejle Fjernvarme. Desuden er der en positiv miljøeffekt ved projektet, med en reduktion i CO<sub>2</sub>-emissionen på 34,3 tons over en beregningsperiode på 20 år.

Projektet er ligeledes en forudsætning for, at bestående områder på Uhrhøj kan konverteres fra olie- eller gasfyring, til mere miljøvenlig fjernvarme. Endvidere kan nye udbygningsområder på Uhrhøj også forsynes med fjernvarme.

Økonomi og Controlling/Budget bemærker, at den nævnte garanti ikke vil fragå kommunens lånemuligheder, idet de nævnte udgifter ikke erstatter en kommunal anlægsopgave jv. lånebekendtgørelsen §3 stk. 5.

Endvidere bemærkes, at kommunen ifølge lovgivning skal opkræve et vederlag på markedsmæssige vilkår i forbindelse med udstedelse af kommunegarantier for lån til forsyningsvirksomheder. Det er KL's vurdering, at når der ikke kan fastsættes en fast branchetakst for garantier på varmforsyningsområdet, så kræver det, at der foretages en individuel vurdering af selskaberne ved hver enkelt garantistillelse.

Ved anvendelse af en beregningsmodel for opkrævning af garantiprovision, hvor der er foretaget en kreditvurdering af Vejle Fjernvarme, vurderes det på baggrund heraf, at Vejle Fjernvarme betaler en årlig garantiprovision på 0,55 % af den enhver tid værende restgæld.

## Sagens videre forløb

Sagen skal behandles i Økonomiudvalget og Byrådet.

## Kommunaldirektøren indstiller,

at der gives tilsagn om en kommunegaranti på 18,780 mio. kr. og at der opkræves en årlig garantiprovision på 0,55 % af den til enhver tid værende restgæld.

## Beslutning

Anbefales.

# Punkt 51: Forslag til lokalplan nr. 1319 Boligområde ved Borgvej, Vejle og tillæg nr. 70 til Vejle Kommuneplan 2017-2029

01.02.05-P16-57-19

## Resume

En privat bygherre har anmodet om at få udarbejdet en lokalplan for et nyt boligområde på Vardevej 151. Lokalplanområdet ligger i vestbyen syd for Vardevej. Lokalplanen skal muliggøre opførelse af 69 boliger i form af 24 rækkehuse og 45 etageboliger samt et fælleshus. Boligerne får vejadgang fra Borgvej. Arealet er 1,6 ha. I området ligger lagerbygninger mod nord og de resterende ubebyggede arealer fremstår med beplantning. Sideløbende med lokalplanforslaget er der udarbejdet et tillæg til Vejle Kommuneplan 2017-2029, som muliggør tæt-lav bebyggelse og etageboliger, nedsættelse af grundstørrelse for tæt-lav, nedsættelse af areal til fælles friareal og bebyggelsesprocenten øges.

## Sagsfremstilling



Figur 1: Kort over lokalplanområdet

### Planens historik

Teknisk Udvalg besluttede på mødet den 17.11.2020, pkt. nr. 230, at igangsætte udarbejdelse af lokalplan nr. 1319 og tillæg nr. 70.

Tillægget har været i fordebat fra den 19.11.2020 til den 3.12.2020.

### Lokalplanens indhold

Lokalplanen giver mulighed for at anvende lokalplanområdet til tæt-lav boliger og etageboliger samt med fælleshus for områdets beboere.

Lokalplanen skal muliggøre opførelse af 69 boliger i form af 24 rækkehuse samt 45 etageboliger.

### Udstykning og bebyggelse

Idéen med projektet er at gøre op med den traditionelle tankegang om parcelhuset og i stedet skabe et område, hvor der er mere fokus på fællesskabet og udeophold. Det er hensigten at skabe så meget grønt friareal som muligt i kombination med et fælleshus.

Ligeledes er det intentionen at bevare det grønne udtryk i området, således lokalplanområdet fremtræder grønt og indbydende fra alle fire sider.

Bebyggelsesplanen udformes således, at rækkehusene ligger i tre rækker med øst-vest gående retninger på den sydligste del af grunden. Der gives mulighed for 24 rækkehuse. Rækkehusene gennemskæres af en nord sydgående grøn kile. Mod nord, neden for skråningen til Vardevej, placeres 3 punkthuse i 4-5 og 5-6 etager. Punkthusene indeholder 45 boliger. Lokalplanen giver også mulighed for opførelse af et fælleshus til brug for områdets beboere.

Vejadgangen skal etableres fra Borgvej. Se afsnittet om Særlige planmæssige forhold vedr. udvidelse af Borgvej.

Der er udarbejdet skyggediagrammer, der viser at etageboligerne primært skygger på Vardevej og skoven nord for Vardevej.

#### Terræn

Det skrånende terræn skal bearbejdes mindst muligt. Terrænet kan ikke ændres i en afstand på 1 meter langs eksisterende skel, dog undtaget overkørsel for vej og sti, samt arealer til parkering langs Vardevej. Øvrig terræn kan reguleres +/- 0,5 meter.

#### Beplantning

Lokalplanområdet skal forblive et grønt område præget af træer på fællesarealer. Mod nord bevares/plantes et plantebælte med træer og buske på skråningen op mod Vardevej. Langs det vestlige skel kan det eksisterende levende hegn bevares eller erstattes af almindelig hæk.

Langs Dalvej og Borgvej skal beplantningen bestå af træer plantet i grupper eller solitært.

Området ligger i byzone.

#### Kommuneplantillæg

I forbindelse med indkaldelse af idéer og forslag til tillæg nr. 70 Vejle Kommuneplan 2017-2029, har der været stor interesse for den foreslåede bebyggelse fra omkringboende, grundejerforening og lokalråd. I høringsperioden er der indkommet 5 bemærkninger. Nogle af bemærkningerne har flere underskrivere og én er fra Vestbyens Lokalråd.

Bemærkningerne drejer sig om:

- Indbliksgener fra etageboliger.
- Det høje antal af boliger og dermed høj bebyggelsesprocent på et forholdsvis lille areal.
- Håndtering af regn- og spildevand i lokalplanområdet og dets påvirkning af de omkringliggende boliger. Herunder bemærkninger om højtstående grundvand.
- Øget trafik på Borgvej og Vestbanevej.

Dertil bemærker mange beboere, at den private grund hidtil har fungeret som et grønt åndehul i deres boligområde. Det medfører bekymring, at grunden skal bebygges og især når det bliver så tæt og højt.

Efter fordebattens høringsperiode er der indkommet yderligere 3 bemærkninger, angående samme emner samt en underskriftindsamling. Underskriftindsamlingen har 162 underskrivere og er mod bebyggelse i over 2 etagers højde på Vardevej 151.

I lokalplanforslaget er der bestemmelser for, at eventuelle altaner på vest facaderne på den vestligste etagebygning og øst facaden på den østligste etagebygning, skal have afskærmende værn, der mindsker indbliksgener for eksisterende boliger og leder blikket hen over de omkringliggende boliger.

I forbindelse med udarbejdelse af lokalplanforslaget er der undersøgt hvorledes regn- og spildevand kan håndteres i lokalplanområdet. Bygherre har beskrevet en række løsninger, der i kombination kan håndtere regnvandet på betryggende måde. Spildevand kan håndteres af Vejle Spildevand.

I forbindelse med udarbejdelse af lokalplanforslaget er det vurderet, at stigningen i trafikanter, kan håndteres på Borgvej, Vardevej og Vestbanevej.

Bemærkningerne i fordebatten har ikke givet anledning til ændringer af bebyggelsesprocent eller etageantal.

Kommuneplantillægget giver mulighed for at områdets anvendelse ændres fra åben-lav i to etager til tæt-lav i to etager og etageboliger i op til 6 etager.

Dertil giver kommuneplantillægget mulighed for at mindste grundstørrelsen for tæt-lav boliger på 400 m<sup>2</sup> nedsættes til en gennemsnitlig grundstørrelse på 200 m<sup>2</sup>, hvor grundene ligger mellem 136 m<sup>2</sup> og 285 m<sup>2</sup>.

Det fælles friareal nedsættes fra at være 50% af etagearealet for etageboliger (2.309 m<sup>2</sup>) og 10% af grundens areal for tæt-lav (5.874 m<sup>2</sup>) til at være 5.500 m<sup>2</sup> i lokalplanen.

Bebyggelsesprocenten øges fra 30 til 60 for området under et (inkl. interne veje).

#### Særlige planmæssige forhold

Sideløbende med lokalplanforslaget er der udarbejdet en udbygningsaftale for udvidelse af Borgvej. Borgvejs kørebane udvides fra 4 meter til 5,5 meter og dertil føres fortovet fra Dalvej langs lokalplanområdet op til Vardevej.

Pumpestationen på Borgvej 2y forudsættes fjernet, når brugen bliver overflødig. Dernæst skal Borgvej forlægges på dette areal og udkørselsforhold til Vardevej dermed forbedres.

Dette bekostes af bygherre i forbindelse med projektets udvidelse.

## Miljøvurdering

Forslag til lokalplan nr. 1319 og tillæg nr. 70 er screenet jævnfør miljøvurderingsloven. På baggrund af screeningen er det forvaltningens vurdering, at planen ikke vil medføre væsentlig påvirkning af miljøet, og der udarbejdes derfor ikke en miljøvurdering.

## Høringsperiode

Jævnfør planloven skal høringsperioden for en lokalplan vurderes fra sag til sag i forhold til at tillade rimelig tid til inddragelse af offentligheden. Udgangspunktet er en minimumsfrist på 4 uger, dog 2 uger for mindre lokalplaner, og 8 uger for lokalplaner med tillæg der har været i fordebat.

Høringsperioden for lokalplanen og tillægget fastsættes til 8 uger, da tillægget har været i fordebat, og dermed har særlig interesse for offentligheden.

## Overtagelsespligt/Frafaldserklæring

Lokalplanområdet er privatejet og i byzone, og en frafaldserklæring er derfor ikke nødvendig.

## Sagens videre forløb

Sagen skal behandles af Økonomiudvalget og Byrådet.

## Historik

Teknik- og Miljødirektøren indstiller, 9. februar 2021, pkt. 39:  
at udvalget anbefaler over for byrådet, at forslag til lokalplan nr. 1319 og tillæg nr. 70 til Kommuneplan 2017-2029 vedtages og offentliggøres i 8 uger.

Beslutning fra Teknisk Udvalg, 9. februar 2021, pkt. 39:  
Anbefalet, med bemærkning om at udvalget ønskede at der er taghældning på rækkehusene.  
Svend Erik Nielsen tog forbehold.  
Morten Kristensen var fraværende.

## Beslutning

Dan Arnløv blev erklæret inhabil og deltog ikke i sagens behandling.

Anbefales.

Lone Myrhøj stemte imod.

Kenneth Fredslund Pedersen tog forbehold for sin stillingtagen til byrådets behandling af sagen.

## Bilag

Forslag til lokalplan nr. 1319

Forslag til tillæg nr. 70 til Vejle Kommuneplan 2017-2029

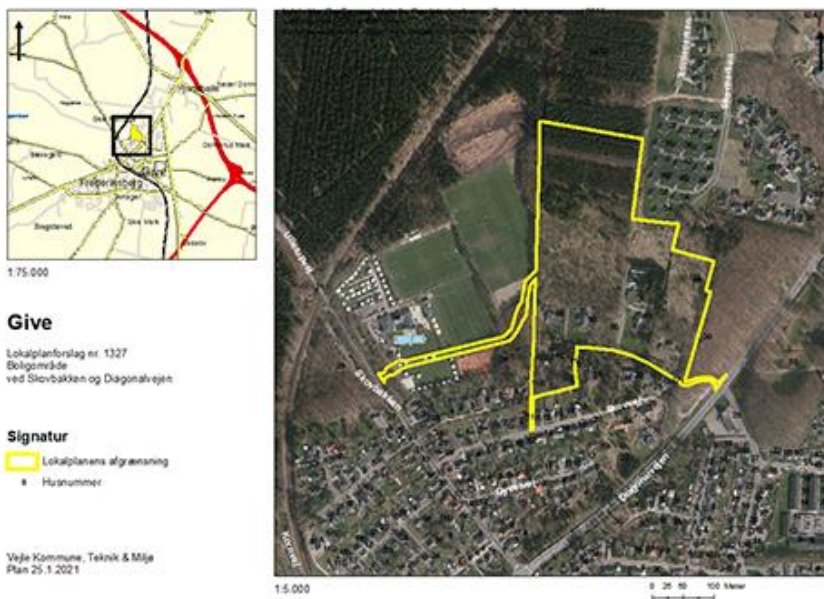
# Punkt 52: Forslag til lokalplan nr. 1327 Boligområde ved Skovbakken, Give

01.02.05-P16-11-20

## Resume

En privat bygherre har anmodet om at få udarbejdet en lokalplan for et nyt boligområde mellem Give Stadion, Diagonalvejen og Skovparken. Lokalplanen skal muliggøre opførelse af ca. 48 boliger i form af 23 parcelhuse boliger og 25 rækkehuse eller små parcelhuse på små grunde. Størstedelen af boligerne får vejadgang fra Skovbakken via Give Stadion. 5 af de nye boliggrunde skal benytte eksisterende boligveje Diagonalvejen og Skovvej. Arealet er 9,2 ha. Størstedelen af lokalplanområdet er ubebygget, men mod syd ligger eksisterende boligbebyggelse. Disse ejendomme kan ikke udstykkes yderligere end vist i denne lokalplan. Området har været under udvikling igennem lang tid og har tidligere været i offentlig høring med forslag til lokalplan 1239. Dette forslag er forkastet og erstattet af dette forslag.

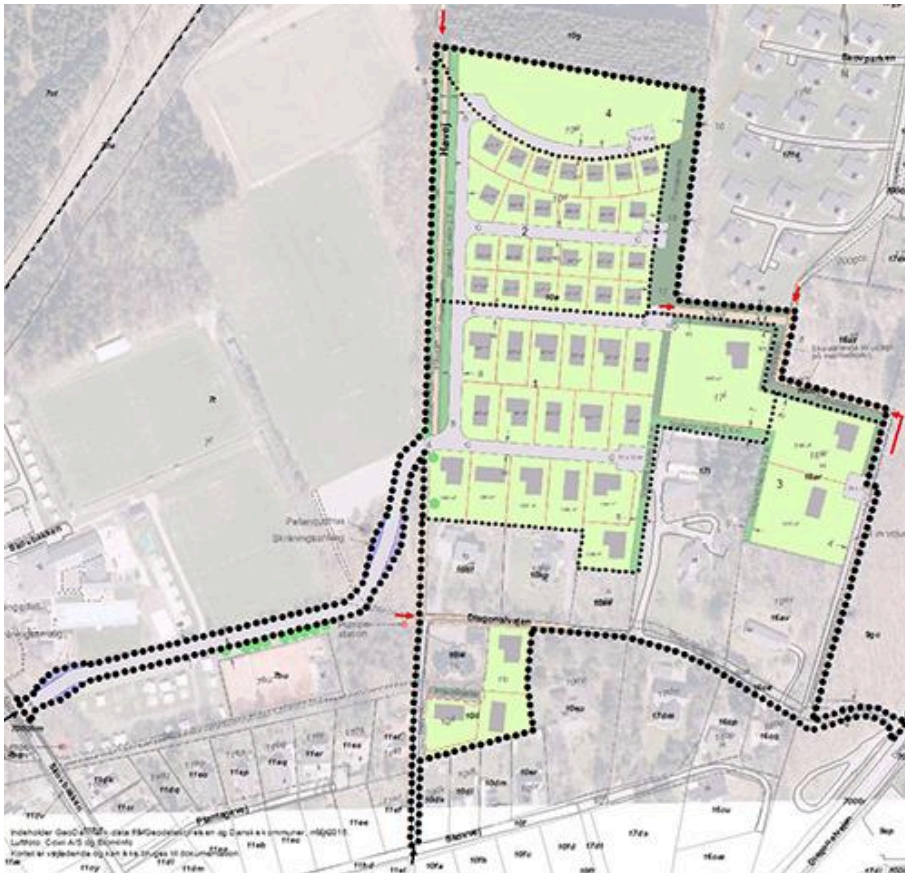
## Sagsfremstilling



Figur 1: Kort over lokalplanområdet

Teknisk Udvalg besluttede på mødet den 11.8.2020, pkt. nr. 156, at igangsætte udarbejdelse af lokalplan nr. 1327. Der har tidligere været udsendt et forslag til lokalplan nr. 1239 for samme område, men da vejføringer og udstykning er ændret væsentlig er der udarbejdet et nyt lokalplanforslag.

Lokalplanens indhold



Figur 2: Kortbilag 3 - udstykningsforslag vist med kompaktparceller mod nord.

Hovedformålet med planen er at give mulighed for, at opføre boligbebyggelse i området på ubebyggede arealer inden for lokalplanens område. Der gives mulighed for at opføre åben-lav bebyggelse i form af parcelhuse, kompaktparceller samt tæt-lav bebyggelse som fx rækkehuse. Inden for lokalplanområdet kan der etableres fællesbygninger og fælles faciliteter til områdets brugere.

Lokalplanen skal muliggøre opførelse af 48 boliger i form af 23 parcelhuse og 25 rækkehuse eller små parcelhuse på små grunde. Det er også muligt, at hele område anvendes til parcelhuse.

#### Udstykning og bebyggelse

Ved åben-lav bebyggelse i form af kompaktparceller eller ved tæt-lav bebyggelse i form af rækkehusbebyggelse skal denne bebyggelse fremstå som et samlet projekt med samme arkitektur inden for de enkelte boligveje.

#### Vej og sti

Der etableres vejadgang til lokalplanens delområde 1, 2 og 4 via Skovbakken og arealer på Give Stadion. Vejen udlægges med størst mulig hensyntagen til aktiviteterne på Give Stadion, hvor der både er fodboldbaner, tennisbaner, legeområder og camping. Vejen indrettes til langsom kørsel.

Vejadgangen fra Diagonalvejen til to nye boliger placeres på eksisterende veje, som udvides i nødvendigt omfang. Denne udvidelse skal ske med størst mulig hensyntagen til eksisterende beplantning.

Vejadgangen til to nye boliger på Skovvej og én ny bolig på Diagonalvejen, får adgang fra henholdsvis eksisterede vejarealer på Skovvej og grusvejene til Diagonalvejen.

Hulvejen Høvej bevares med beplantning på begge sider og den nye adgangsvej til boligvejene etableres øst for Høvej. Stiadgangen til Skovparken og Troldeparken fra syd bevares og der skabes en ny øst - vestgående forbindelse over til Høvej

#### Ubebyggede arealer

Mest mulig af eksisterende beplantning, på arealerne udlagt til fælles friareal, skal bevares. Omkring de eksisterende stier bevares de beplantede arealer.

Lokalplanområdet er karakteriseret ved at være et område, hvor man får en fornemmelse af at befinde sig i en åben skov. Lokalplanen udformes med bestemmelser, der sikrer, at denne karakter af skov bevares.

Desuden udlægges fælles friarealer med nye stier, som kobler området sammen med eksisterende stier.

Hovedparten af lokalplanområdet, inklusiv de eksisterende villaer, er beliggende i landzone. Arealerne i landzone overgår til byzone med denne lokalplan.

#### Særlige planmæssige forhold

I forbindelse med udarbejdelse af lokalplanforslaget er støjen fra Give Stadion samt et fugleopdræt i lokalplanområdet undersøgt. Lokalplanen udlægger areal til etablering af støjvolde mellem Høvej og ny boligvej til området samt omkring ejendommen med fugleopdræt. I fald den støjende anvendelse ophører, kan disse arealer anvendes til andet.

Lokalplanen skitserer en boligvej inden for fortidsmindebeskyttelsen omkring gravhøjen Rævehøj. For at anlægge vejen skal der søges dispensation fra naturbeskyttelsesloven.

#### Miljøvurdering

Forslag til lokalplan nr. 1327 er screenet jævnfør miljøvurderingsloven. På baggrund af screeningen er det forvaltningens vurdering, at planen ikke vil medføre væsentlig påvirkning af miljøet, og der udarbejdes derfor ikke en miljøvurdering.

#### Høringsperiode

Jævnfør planloven skal høringsperioden for en lokalplan vurderes fra sag til sag i forhold til at tillade rimelig tid til inddragelse af offentligheden. Udgangspunktet er en minimumsfrist på 4 uger, dog 2 uger for mindre lokalplaner, og 8 uger for lokalplaner med tillæg der har været i fordebat.

Høringsperioden for lokalplanen fastsættes til 8 uger, da lokalplanen er af en karakter, med et geografisk anvendelsesområde en kompleksitet og et omfang, der vurderes at have særlig interesse for offentligheden.

#### Overtagelsespligt/Frafaldserklæring

En mindre del af lokalplanområdet ejes af Vejle Kommune, og en frafaldserklæring er derfor ikke nødvendig.

Størstedelen af lokalplanområdet er privatejet og overføres fra land- til byzone. Ejer kan ikke kræve overtagelse, da ejendommen ikke benyttes til landbrug, gartneri, planteskole eller frugtplantage, og ejendommen overgår ikke til offentlige formål.

## Sagens videre forløb

Sagen skal behandles af Økonomiudvalget og Byrådet.

## Historik

Teknik- og Miljødirektøren indstiller, 9. februar 2021, pkt. 40:

at udvalget anbefaler over for byrådet, at forslag til lokalplan nr. 1327 vedtages og offentliggøres i 8 uger.

Beslutning fra Teknisk Udvalg, 9. februar 2021, pkt. 40:

Anbefalet.

Morten Kristensen var fraværende.

## Beslutning

Anbefales.

## Bilag

Forslag til lokalplan nr. 1327





Figur 2: Lokalplanens kortbilag 3, Fremtidige forhold.

#### Planens historik

Teknisk Udvalg besluttede på mødet den 12.8.20, pkt. nr. 249, at igangsætte udarbejdelse af lokalplan nr. 1335 og tillæg nr. 75.

Tillægget har været i fordebat fra den 11.12.20 til den 4.1.21.

#### Lokalplanens indhold

Hover IF Fodbold har anmodet om at få udarbejdet en lokalplan, som muliggør en udvidelse af banerne ved Hover Stadion, Jellingvej 171, Vejle. Lokalplanen muliggør etablering af en kunstgræsbane, hvor dele af arealet ligger udenfor afgrænsningen af eksisterende lokalplan nr. 106 fra 1990.

Forslag til lokalplan nr. 1335 viderefører bestemmelser om områdets anvendelse til offentlige formål og muliggøre samtidig en udvidelse af boldbanerne. Forslag til lokalplan nr. 1335 opdeler lokalplanområdet i to delområder, men ændringen påvirker ikke på udnyttelsesmulighederne for området i forhold til lokalplan nr. 106.

Krav om etablering af afskærmende beplantning i lokalplan nr. 106 videreføres til lokalplan nr. 1335 og placeringen tilpasses i forhold til det udvidet areal på 4200m<sup>2</sup>.

Der må etableres lysmaster i op til 18,5 meters højde indenfor lokalplanens område.

Lokalplanområdet er ca. 9.6 hektar. Ved endelig vedtagelse af lokalplan nr. 1335 og tillæg nr. 75 vil et areal på 4200m<sup>2</sup> blive overført fra landzone til byzone.

#### Kommuneplantillæg

Lokalplan nr. 1335 inddrager et areal på 4200m<sup>2</sup> til offentligt formål, hvilket medfører, at afgrænsningen af eksisterende rammeområde nr. 1.4.O.2 skal ændres. For at ændre rammeområdets afgrænsning er der udarbejdet et tillæg nr. 75 til Kommuneplan 2017-2029.

Tillægget har været i fordebat fra den 11.12.20 til den 4.1.21. Der er ikke indkommet bemærkninger.

## Miljøvurdering

Forslag til lokalplan nr. 1335 og tillæg nr. 75 er screenet jævnfør miljøvurderingsloven. På baggrund af screeningen er det forvaltningens vurdering, at planen ikke vil medføre væsentlige påvirkninger af miljøet, og der udarbejdes derfor ikke en miljøvurdering.

## Høringsperiode

Jævnfør planloven skal høringsperioden for en lokalplan vurderes fra sag til sag i forhold til at tillade rimelig tid til inddragelse af offentligheden. udgangspunktet er en minimumsfrist på 4 uger, dog 2 uger for mindre lokalplaner, og 8 uger for lokalplaner med tillæg der har været i fordebat.

Høringsperioden for lokalplanen og tillægget fastsættes til 8 uger, da tillægget har været i fordebat, og dermed har særlig interesse for offentligheden.

## Overtagelsespligt/frafaldserklæring

Lokalplanområdet ejes af kommunen, og en frafaldserklæring er derfor ikke nødvendig.

## Sagens videre forløb

Sagen skal behandles af Økonomiudvalget og Byrådet.

## Historik

Teknik- og Miljødirektøren indstiller, 9. februar 2021, pkt. 41:  
at udvalget anbefaler over for byrådet, at forslag til lokalplan nr. 1335 og tillæg nr. 75 til Kommuneplan 2017-2029 vedtages og offentliggøres i 8 uger.

Beslutning fra Teknisk Udvalg, 9. februar 2021, pkt. 41:

Anbefalet.

Morten Kristensen var fraværende.

## Beslutning

Anbefales.

## Bilag

Forslag til Tillæg nr. 75 til Vejle Kommuneplan 2017-2029

Forslag til Lokalplan nr. 1335

# Punkt 54: Anlægsbevilling - Trafiksanering, Havneruten

05.01.02-P20-2-21

## Resume

For at optimere den nuværende trafikafvikling på Ring 2 i Vejle, indtil en firsporet strækning er færdigetableret, vurderes, at der skal foretages mindre saneringer af tre områder på strækningen Toldbodvej – Østerbrogade - Windfelt-Hansens Gade. Etableringen af den firsporede havnerute er en del af Vejle Kommunes mobilitetsplan (vejudbygning) og vil ske i etaper, men der er behov for at afhjælpe nuværende trafikale problemer på strækningen, og der ansøges derfor om anlægsbevilling til detailprojektering, udbud og anlæggelse af tre nedslagspunkter.

## Sagsfremstilling

I dag er Ring 2, også kaldet Havneruten, en af Vejles mest befærdede vejstrækninger. Det betyder, at der i myldretiden ofte opstår stor trængsel og kødannelse på ruten.

Mobilitetsplan 2018-2030 - et visionskatalog omfatter en vejudvidelse på strækningen Toldbodvej - Østerbrogade - Windfelt-Hansens Gade. Den færdigetablerede strækning vil være med til at afhjælpe ovenstående udfordringer. Der er imidlertid et her og nu-behov for at tage hånd om de trafikale udfordringer, som opleves på strækningen. Det vurderes, at det er nødvendigt at gennemføre de tre nedenstående tiltag:

1. For at undgå opstuvning af holdende biler på Windfelt-Hansen Gade skal der ved indkørslen til tankstationen Cirkel K etableres et helleanlæg. Anlægget vil bevirke, at det ikke længere er muligt at køre ind til tankstationen fra nord i et venstresving, og trafikens flow vil kunne opretholdes.
2. På samme måde etableres et helleanlæg på Østerbrogade ud for Stormgade. Her vil anlægget forhindre trafikanter fra syd i at svinge til venstre ind ad Stormgade, så bilerne ikke længere som i dag opstuvnes på Østerbrogade.
3. I det eksisterende lyskryds på Sjællandsgade ved XL-BYG skal udkørslen til Toldbodvej optimeres og have tilført længere svingbaner samt en ny højresvingbane. Det vil ske på bekostning af nogle af de parkeringspladser, der er placeret tættest på krydset. Ved at etablere de ekstra lange svingbaner undgår man opstuvning af biler i Sjællandsgade.

Der søges om en samlet anlægsbevilling på 3 mio. kr. fra pulje til infrastrukturinvesteringer 2021. Projektet projekteres og udføres i 2021.

## Økonomi

| Ny/ændring af Anlægsbevilling (i 1.000 kr.) |         |                     |        |         |
|---|---------|---------------------|--------|---------|
| Udvalg                                      | Stednr  | Projekt             | Udgift | Indtægt |
| TU  | 223.xxx | Sanering Havneruten | 3.000  |         |
| Ændring af anlægsbevillinger i alt          |         |                     | 3.000  | 0       |

| Tillægsbevilling til rådighedsbeløb (i 1.000 kr.) |         |                         |      | Budgetår | Konsekvenser i overslagsår |      |      |  |
|---|---------|-------------------------|------|----------|----------------------------|------|------|--|
| Udvalg  | Stednr  | Projekt                 | U/I  | 2021     | 2022                       | 2023 | 2024 |  |
| <b>Tillægsbevilling:</b>                          |         |                         |      |          |                            |      |      |  |
| TU  | 223.xx  | Sanering Havneruten     | Udg. | 3.000    |                            |      |      |  |
| <b>Finansiering:</b>                              |         |                         |      |          |                            |      |      |  |
| TU  | 222.091 | Pulje til infrastruktur | Udg. | -2.113   | -887                       |      |      |  |
| Tillægsbevilling netto i alt                      |         |                         |      | 887      | -887                       | 0    | 0    |  |
| Kassen (- = forbrug)                              |         |                         |      | -887     | 887                        | 0    | 0    |  |

Figur 1: Sagens økonomiske konsekvenser

Opsummering af de bevillingsmæssige konsekvenser

Sagen medfører, at der gives anlægsbevilling og afsættes rådighedsbeløb på 3 mio. kr. i 2021 til projektering og anlæg. Udgiften finansieres af pulje til infrastruktur med 2,113 mio. kr. i 2021 og 0,887 mio. kr. i 2022.

I pulje til infrastruktur er restbudget pt. 2,113 mio. kr. i 2021 når der tages højde for sager der er under vejs, og 20,280 mio. kr. i 2022 til finansiering af denne og øvrige sager undervejs. Forskydning mellem årene reguleres via kassen.

Høring

Økonomi & Controlling har ingen bemærkninger af bevillingsmæssig karakter.

## **Sagens videre forløb**

Sagen skal behandles af Økonomiudvalget og Byrådet.

## **Historik**

Teknik- og Miljødirektøren indstiller, 9. februar 2021, pkt. 42:

at de bevillingsmæssige konsekvenser godkendes, jævnfør bevillingsskema under afsnittet økonomi.

Beslutning fra Teknisk Udvalg, 9. februar 2021, pkt. 42:

Tiltag 2 og 3 anbefalet, mens tiltag 1 anbefales brudt op i mindre etaper, jf. supplerende sagsfremstilling.

Morten Kristensen var fraværende.

Supplerende sagsfremstilling:

Tiltag 1 opdeles i to etaper.

Første etape udføres ved, at helleanlægget foran Cirkel K forlænges længere mod syd forbi indkørslen til Cirkel K, så det kun er muligt at svinge højre ind ad indkørslen fra syd.

Tiltag 1 første etape udføres sammen med tiltag 2 og 3.

Anden etape indebærer en yderligere forlængelse af helleanlægget så der ikke kan svinges venstre ind ad Holmen fra syd. Forvaltningen undersøger de nærmere trafikale ændringer ved udførelse af anden etape. Udførelse beslattes senere af udvalget.

## **Beslutning**

Økonomiudvalget anbefaler udvalgets indstilling.

## **Bilag**

Oversigtskort

Trafiksanering, Havneruten

# Punkt 55: Anlægsbevilling - forprojektering stisystem i Toftum

05.04.06-P20-3-21

## Resume

Banedanmark skal etablere en ny bro over jernbanen i Toftum i forbindelse med elektrificeringen af banenettet. Vejle Kommune har indgået aftale med Banedanmark om udvidelse af den nye bro, så der bliver etableret cykelsti hen over broen. Vejle Kommune vil efterfølgende etablere dobbelttrettet cykelsti fra Vognsvadvej vest for broen og frem til Fælleshåbsvej øst for broen. For at være på forkant med det kommende samarbejde har Vejle Kommune brug for at opstarte forundersøgelse og projektering af stiforbindelser, og der ønskes derfor en fremrykning på 0,5 mio. kr. fra det samlede anlægsprojekt.

## Sagsfremstilling

Banedanmark er i øjeblikket i gang med et elektrificere jernbanenettet på strækningen mellem Fredericia og Århus. Det betyder, at en række jernbanebroer skal hæves - herunder broen ved Toftum.

Når Banedanmark er færdig med etableringen af den nye bro med den nye cykelsti i 2022, ønsker Vejle Kommune hurtigst derefter at være klar med de nye dobbelttrettede cykelstier, som skal forbinde strækningen fra Vognsvadvej til Fælleshåbsvej med broen.

For at have det korrekte grundlag for en evt. ekspropriation og endelig projektering ønskes 0,5 mio. kr. fremrykket fra 2024 til projektering og forundersøgelser.

Projekteringen ønskes påbegyndt i foråret 2021.

## Økonomi

| Ny/ændring af Anlægsbevilling (i 1.000 kr.) |         |                    |        |         |
|---|---------|--------------------|--------|---------|
| Udvalg                                      | Stednr  | Projekt            | Udgift | Indtægt |
| TU  | 222.193 | Stisystem i Toftum | 500    |         |
| Ændring af anlægsbevillinger i alt          |         |                    | 500    | 0       |

| Tillægsbevilling til rådighedsbeløb (i 1.000 kr.) |         |                    |      | Budgetår | Konsekvenser i overslagsår |      |      |  |
|---|---------|--------------------|------|----------|----------------------------|------|------|--|
| Udvalg  | Stednr  | Projekt            | U/I  | 2021     | 2022                       | 2023 | 2024 |  |
| <b>Tillægsbevilling:</b>                          |         |                    |      |          |                            |      |      |  |
| TU  | 222.193 | Stisystem i Toftum | Udg. | 500      |                            |      | -500 |  |
| <b>Finansiering:</b>                              |         |                    |      |          |                            |      |      |  |
| Tillægsbevilling netto i alt                      |         |                    |      | 500      | 0                          | 0    | -500 |  |
| <b>Kassen (- = forbrug)</b>                       |         |                    |      | -500     | 0                          | 0    | 500  |  |

Figur 1: sagens økonomiske konsekvenser

Opsummering af de bevillingsmæssige konsekvenser

Sagen medfører, at der gives anlægsbevilling og fremrykkes rådighedsbeløb fra 2024 til 2021 til projektering og forundersøgelser med 0,5 mio. kr.. Fremrykning finansieres af det til formålet afsatte budget - der er afsat 12 mio. kr. til projektet i 2024. Forskydning mellem årene reguleres via kassen

Høring

Økonomi & Controlling har ingen bemærkninger af bevillingsmæssig karakter.

## Sagens videre forløb

Sagen skal behandles af Økonomiudvalget og Byrådet.

## Historik

Teknik- og Miljødirektøren indstiller, at udvalget indstiller til byrådet, at de bevillingsmæssige konsekvenser godkendes, jævnfør bevillingsskema under afsnittet økonomi. 9. februar 2021, pkt. 43:  
at de bevillingsmæssige konsekvenser godkendes, jævnfør bevillingsskema under afsnittet økonomi.

Beslutning fra Teknisk Udvalg, 9. februar 2021, pkt. 43:

Anbefalet.

Morten Kristensen var fraværende.

## **Beslutning**

Anbefales.

## **Bilag**

Oversigtkort

# Punkt 56: Ekspropriationsbemyndigelse, bro Toftumvej

05.01.02-P20-3-21

## Resume

Byrådet har i budgetforliget 2021-2024 vedtaget at afsætte økonomi til at udskifte broen i Toftum i forbindelse med elektrificeringsprogrammet for jernbanenettet. Projektet udføres som et samarbejde mellem Vejle Kommune og Banedanmark.

Sagen omhandler ekspropriationsbemyndigelse til Kommissarius ved Statens ekspropriationer i Jylland til arealer til vejanlægget.

## Sagsfremstilling

I forbindelse med gennemførelse af elektrificeringsprogrammet for jernbanenettet på strækningen fra Fredericia til Aalborg skal broen i Toftum udskiftes. Der er afsat økonomi til, at broens tværsnit kan rumme en tosporet kørebane og en dobbeltrettet cykelsti. Den nye bro placeres ca. 60 meter mod nord i forhold til den eksisterende bro.

For at kunne realisere anlægsprojektet vil det være nødvendigt at erhverve arealer. Ekspropriationen foretages efter lov om offentlige veje (kap. 10) og vedrører matrikelnumrene: 1c, 1e,3a, 3b,3c, 53d, 59d, 59h,59i,59k, 59l Andkær By, Gauerslund samt 28, 5d, 5e og 10q Gauerslund By Gauerslund.

Ved projekter, hvor både kommunen og staten v. Banedanmark har behov for at erhverve arealer, er det sædvanligt at erhvervelsen sker efter en samlet proces. Fordelen ved denne proces er, at der for de berørte lodsejere alene er én ekspropriationsproces at forholde sig til. Efter vejlovens § 94 kan Transportministeren efter begæring fra vejmyndigheden tillade, at kommissarius ved Statens ekspropriationer bemyndiges til at forelægge det kommunale vejprojekt for Ekspropriationskommissionen.

## Økonomi

Udgifterne til ekspropriation forventes afholdt inden for den afsatte økonomi i budgetforlig 2021-2024.

## Sagens videre forløb

Sagen skal behandles af Økonomiudvalget og Byrådet.

## Historik

Teknik- og Miljødirektøren indstiller, 9. februar 2021, pkt. 44:

at udvalget over for byrådet anbefaler, at træffe beslutning om, at de nødvendige arealer, beskrevet i sagsfremstillingen, erhverves ved ekspropriation.

at udvalget over for byrådet anbefaler, at anmode Trafikministeriet om at bemyndige Kommissarius ved Statens ekspropriationer i Jylland til at gennemføre ekspropriationen på vegne af Vejle Kommune.

Beslutning fra Teknisk Udvalg, 9. februar 2021, pkt. 44:

Anbefalet.

Morten Kristensen var fraværende.

## Beslutning

Anbefales.

## Bilag

Kort 1

Kort 2

Kort 3

# Punkt 57: Årsrapport 2020 Sund Vejle Fjord og hvad sker i 2021

01.05.00-P20-9-18

## Resume

Projekt Sund Vejle Fjord er forløbet efter planen i 2020. Der er udplantet 1 hektar ålegræs, udlagt 465 tons muslinger og opfisket 18 tons krabber. Projektet har fået stor mediedækning i såvel TV som artikler og på Facebook. Der har igennem hele 2020 været et velfungerende samarbejde mellem projektets to partnere - Vejle Kommune og Syddansk Universitet. Opbakningen har desuden været overvældende stor fra projektets mange frivillige. I 2021 fortsættes aktiviteter med ålegræs, muslinger og krabber. Derudover udlægges 5 nye stenrev og arbejdet med en ny fjordudstilling i Økolariet går i gang.

## Sagsfremstilling

Denne årsrapport giver et indblik i 2020-sæsonen i projekt Sund Vejle Fjord, der nu officielt har været i gang i et år. Projektet forløber planmæssigt og har stort set opfyldt de lovede leverancer for 2020 - jævnfør bilag 1. Der har igennem hele 2020 været et velfungerende samarbejde mellem projektets to partnere - Vejle Kommune og Syddansk Universitet. Forskning og forvaltning har således suppleret hinanden på allerbedste vis i projektet. Projektets mange involverede frivillige har også leveret en uvurderlig indsats sæsonen igennem for Vejle Fjord.

Herunder følger en status på Sund Vejle Fjords fokusområder og arbejdsplaner.

### Styregruppen - Fjordgruppen

Sund Vejle Fjords styregruppe (fjordgruppen) blev nedsat primo 2020, og der har efterfølgende været afviklet tre styregruppemøder med en god og konstruktiv dialog på tværs af interesser i gruppen.

### Arbejdsplan 1: Udplantning af ålegræs

Frivillige dykkere, fiskere, gymnasieelever m.fl. hjalp i forsommeren Vejle Kommune og SDU med at udplante i alt 35.000 ålegræsskud ved Sellerup Strand og Bybæk. Skuddene blev plantet på 1-1½ meters dybde og blev fordelt på knap 1 hektar fjordbund. Trods udfordringer med mange skidtalger har det udplantede ålegræs klaret sig fint gennem sommeren, og ved udgangen af vækstsæsonen i oktober har skuddene godt og vel fordoblet deres antal. Storskala-udplantningen fra 2019 på godt 16.000 ålegræsskud på samme lokaliteter har også haft særdeles god tilvækst og nærmer sig allerede nu samme skudtæthed som i fjordens naturlige ålegræsbede. Det er ifølge SDU et rigtigt fint resultat.

### Arbejdsplan 2: Udlægning af muslingebanker

Wittrup Seafood A/S vandt opgaven med at producere blåmuslinger til udlægning på fjordbunden og opsatte i maj et professionelt muslingeanlæg med 45 langliner ud for Munkebjerg i den indre del af Vejle Fjord. I løbet af forsommeren satte der sig et stort antal muslingelarver på muslingeanlægget. Det gav basis for produktion og høst af 465 tons muslinger i slutningen af september, hvilket er lidt mere end forventet. Blåmuslingerne blev efterfølgende fordelt på ca. 12 hektar på fire udvalgte lokaliteter i fjorden (ved Bybæk, Tirsbæk, Andkær Vig og Brejning) og ligger nu og filtrerer fjordvandet på bunden af fjorden. SDU's monitorering i januar 2021 viste stor overlevelse på de udlagte muslinger.

### Arbejdsplan 3: Udlægning af barriere-stenrev

Udlægning af cirka 10.000 m<sup>3</sup> stenrev er planlagt til ultimo 2021, så 2020 er gået med at kortlægge optimale lokaliteter til revene. Det er afgørende, at stenrevene placeres på lokaliteter, hvor bunden kan bære vægten af de tunge sten, og hvor revene kan udvikle sig optimalt med hensyn til sammensætningen af tang, fisk og smådyr. SDU og Vejle Kommunes kortlægning peger på, at stenrevene skal placeres som såkaldte diffuse rev på 2-4 meters dybde ved Tirsbæk (5%), Andkær Vig (14%), Sellerup Strand/Brejning Hoved (27%), Mørkholt Hage (27%) og ved Træskohage (27%) på nordsiden i Hedensted Kommune. Ansøgning omkring udlægning sendes til Kystdirektoratet primo 2021.

### Arbejdsplan 4: Bekæmpelse af krabber

Vejle Amatørfiskerforening har igennem 2020 ydet en kæmpe indsats med at opfiske krabber. 16 fiskere har fra maj til oktober hver dag passet krabberuser og har samlet opfisket og fjernet knap 18 tons krabber fra to fokusområder ved Bybæk og Sellerup Strand. Krabberne er efterfølgende blevet videredistribueret til en erhvervsfisker, som har solgt dem til dyrefoder og agn, og en lille portion er afsat til restaurant Lyst på Vejle Havn.

### Fjordtjek - forskningsaktiviteter fra SDU

Udviklingen og effekten af ålegræs-udplantningerne, opfiskningen af krabber, udlægningen af muslinger og påvirkningen af muslingeanlægget er blevet fulgt tæt af forskerne fra SDU igennem hele sæsonen. Fjordbunden i hele Vejle Fjord er i marts-april 2020 blevet videofilmset og efterfølgende kortlagt, så projektet har et godt visuelt udgangspunkt for at

dokumentere udviklingen i fjorden. Der er opstillet miljøstationer på syv lokaliteter ud gennem fjorden, hvor der løbende måles på ilt, temperatur, lys, fisk og smådyr. Derudover bidrager en række specialestuderende til Sund Vejle Fjord gennem empiri-delen i deres speciale.

Bilag 2 viser en samlet oversigt over Syddansk Universitets forsknings-aktiviteter i projektet.

#### Iltsvind

Vejle Fjord var i 2020 – ligesom store dele af de indre danske farvande – ramt af kraftigt iltsvind henover sommeren og efteråret. Iltsvindet har primært ramt det dybere vand og har derfor ikke direkte påvirket projektets restaureringsområder, der ligger på vanddybder under 4 meter.

Derudover har projektets opsatte iltloggere på lavt vand (ca. 1 meters dybde) vist foruroligende, store udsving henover døgnet og i perioder meget lave iltkoncentrationer i visse områder.

Med henblik på at blive klogere på iltsvindets omfang og udbredelse lokalt i Vejle Fjord vil der i 2021 blive lagt en ekstra indsats i at monitere vandets iltindhold på forskellige dybder og lokaliteter uden gennem fjorden.

#### Næringsstoffer

Specielt inderfjorden har i længere perioder i sommerhalvåret været plaget af uklart vand (alger) og massive forekomster af hurtigt voksende epifyt-alger (skidtalger), der har dækket ålegræs, tang og sten i fjorden. Alt sammen udtryk for et overskud af næringsstoffer i fjordvandet. SDU laver en årsstatus for tilførslen af næringsstoffer til Vejle Fjord, når data er offentliggjort og tilgængelige fra Miljøstyrelsen.

#### Formidling af projektet

Vejle Kommune har lagt mange ressourcer i at formidle Sund Vejle Fjord gennem hele 2020. På Vejle Kommunes Facebookside er der oprettet en undergruppe "Sund Vejle Fjord" med i dag godt 700 medlemmer, hvor der løbende laves opdateringer på projektets indsatser og fremdrift.

<https://www.facebook.com/groups/sundvejlefjord>

Der er produceret fem film omkring projektet i 2020, udsendt to nyhedsbreve, og så har der været adskillige artikler og TV-indslag omkring Sund Vejle Fjord ligesom forvaltningens medarbejdere har holdt en række oplæg omkring projektet. Mange oplæg er dog blevet aflyst pga. corona.

#### Link til film:

<https://vimeo.com/390429190> - Sund Vejle Fjord

<https://vimeo.com/390430976> - Sund Vejle Fjord – forsøg med kunstige muslingebanker

<https://vimeo.com/397224564> - Nyt muslinge anlæg i Vejle Fjord

<https://vimeo.com/467704991> - Udlæg af muslingebanker i Vejle Fjord

<https://vimeo.com/452137023> - Krabberne i Vejle Fjord

Projektdokumenter, film, nyhedsbreve, pressemeddelelser osv. er samlet her

<https://www.vejleaaalogfjord.dk/interessenter/projekter/sund-vejle-fjord>

#### Planlagte aktiviteter i 2021

Aktiviteten i Sund Vejle Fjord forventes at blive mindst lige så stor i 2021 som i den forgange 2020-sæson. I hovedtræk drejer det sig om følgende indsatser i 2021:

- Produktion, høst og udlægning af 400-500 tons blåmuslinger
- Udplantning af 40.000 ålegræsskud
- Opfiskning af krabber fra maj-oktober
- Udlægning af 10.000 m<sup>3</sup> sten fordelt på 5 stenrev
- Opbygning af ny Vejle Fjord-udstilling i Økolariet
- Udgivelse af 2-3 fjordfilm og bred dækning af projektet på Facebook
- Bidrage til etablering af tværkommunalt, marint samarbejde omkring Lillebælt

#### Økonomi

Vejle Kommune har i løbet af 2020 brugt 4.154.368,68 kr. på projektet. Udgiftsfordeling fremgår af bilag 3.

I 2021 forventer Vejle Kommune et forbrug på ca. 8,04 mio. kr. – herunder 150.000 kr. til iltloggere og opskalering af iltmålinger, som ønskes frigivet fra projektets pulje til uforudsete udgifter (i alt 1,3 mio. kr.).

## **Sagens videre forløb**

Sagen skal alene behandles af Natur- og Miljøudvalget.

## **Historik**

Teknik- og Miljødirektøren indstiller, 8. februar 2021, pkt. 17:  
at orientering om årsrapport 2020 tages til efterretning,  
at plan for 2021 godkendes.

Beslutning fra Natur- og Miljøudvalget, 8. februar 2021, pkt. 17:  
Godkendt. Økonomiudvalget orienteres tilsvarende.

## **Beslutning**

Taget til efterretning.

## **Bilag**

Bilag 1 - Leverancer og milepæle 2020

Bilag 2 - Oversigt forskningsaktiviteter

Bilag 3 - Årsopgørelse 2020 - Sund Vejle Fjord

# Punkt 58: Kulturaftale 2021-2024 for Kulturregion Trekantområdet

20.00.00-A00-12-20

## Resume

Kulturaftalen for Kulturregion Trekantområdet udløb per 31.12.2020. Der er i dialog med Kulturministeriet formuleret en ny kulturaftale for perioden 2021-2024. Udkastet til kulturaftalen skal behandles af alle syv byråd i Trekantområdet.

## Sagsfremstilling

Kulturaftalen for Kulturregion Trekantområdet danner rammen om samarbejdet mellem de syv kommuner på kulturområdet. Kulturaftalen er en frivillig aftale mellem en gruppe af kommuner og Kulturministeriet. Formålet med aftalen er, at fremme det tværgående samarbejde og sikre gode kulturtilbud til hele landet.

Aftalen er bygget op om tre indsatsområder:

### Kulturen ud af vante rammer

En kulturmetropol skal byde på et mangfoldigt kulturliv med nyskabende kulturtilbud. I forhold til Trekantområdets specifikke sammensætning og udfordringer er det vigtigt, at kulturen kommer bredt ud til alle borgere, og ud af de vante rammer. Det er essentielt for kulturmetropolen, at der skabes en større berøringsflade mellem borgerne og kulturlivets aktører. Trekantområdet vil i perioden 2021-2024 have et særligt fokus på børn og unge, og deres mulighed for, at kunne engagere sig i kulturen i det offentlige rum.

### Kulturelt entreprenørskab og medskabelse

Visionen om Trekantområdets kulturmetropol handler ikke om, at bygge nye store kulturinstitutioner, men om at være entreprenante og bygge noget op nede fra. Trekantområdet har ikke de store byer med en overflod af kulturtilbud, og har samtidig en udfordring med, at fremme det kulturelle entreprenørskab. Derfor vil Trekantområdet have fokus på, hvordan det kan gøres attraktivt for kulturentreprenører, at engagere sig i det lokale kulturliv og skabe deres kulturelle events i Trekantområdet, til glæde og gavn for alle.

### Udsyn og læring

Udviklingen af Trekantområdet som kulturmetropol er afhængig af dialog med omverdenen. Ved at udveksle ideer og erfaringer og bygge nye forbindelser på tværs af by- og landegrænserne, sikres det, at vi og omverdenen hele tiden bliver udfordret. Trekantområdet vil gribe de muligheder, der kommer undervejs i aftaleperioden, eksempelvis i internationale samarbejdsprojekter og den nationale vidensdeling og projektudvikling. Ved at samarbejde bredt, kan der hentes ny inspiration og større sikkerhed for, at udviklingsprojekter peger fremad.

Kulturregion Trekantområdets politiske styregruppe har i udarbejdelsen af en ny kulturaftale lagt vægt på, at alle kulturlivets aktører har mulighed for at søge om projektstøtte, og at de støttede projekter rummer tydelige udviklingsperspektiver for Trekantområdet.

Trekantområdets Festuge er fortsat en central del af samarbejdet. Festugen fungerer som en scene for flere af kulturaftalens udviklingsprojekter, hvor alle har mulighed for, at se resultaterne af det tværgående samarbejde mellem kulturaktørerne.

Den samlede økonomi i aftalen er på 4,2 mio. kr. pr. år i 2021-2024. Heraf er 1,8 mio. kr. finansieret af Trekantområdet Danmark og 2,4 mio. kr. er finansieret af staten.

## Sagens videre forløb

Sagen skal behandles af Økonomiudvalget og Byrådet.

## Historik

Kultur- og Sundhedsdirektøren indstiller, 9. februar 2021, pkt. 24:  
at Kulturaftalen 2021-2024 anbefales.

Beslutning fra Kultur- og Idrætsudvalget, 9. februar 2021, pkt. 24:  
Anbefales.

## **Beslutning**

Anbefales.

## **Bilag**

Kulturaftale 2021-2024 - udkast godkendt af Kulturministeren

# Punkt 59: Ansøgninger til Foreningshjælpepulje

20.00.00-Ø40-2-21

## Resume

På Kultur- og idrætsudvalgets møde d. 29. september 2020, sag nr. 111, vedtog Kultur- og Idrætsudvalget et sæt kriterier for udmøntning af en lokale hjælpepulje, målrettet foreninger med kritisk økonomi, med henblik på, at bevare det eksisterende aktivitetsniveau blandt kommunens foreninger. Puljen havde ansøgningsfrist den 15. december 2020. Der er indkommet 29 ansøgninger. Det samlede ansøgte beløb udgør 2.330.144 kr. Ansøgningerne forelægges udvalget.

## Sagsfremstilling

Kultur- og Idrætsudvalget har den 21. april 2020, sag nr. 40, og den 29. september 2020, sag nr. 11, drøftet situationen i forhold til foreningslivet og COVID-19 samt mulige understøttende handlinger. På mødet den 29. september 2020 besluttede udvalget, at etablere en Foreningshjælpepulje til støtte for de aller mest økonomisk trængte foreninger med flere i Vejle Kommune, med en dækningsperiode fra 1. marts 2020 til 31. december 2020. De vedtagne kriterier omfatter nettotab primært ved aflyste arrangementer, aktiviteter, samt dækning af ekstraudgifter til rengøring, håndsprit og øvrige værnemidler. Det har desuden været et krav, at foreningerne har ansøgt statslige pulje, hvor muligt.

Kultur- og idrætsudvalget præciserede på mødet den 29. september 2020, at hjælpepuljen er målrettet de aller mest økonomisk trængte foreninger, hvilket også fremgår af kriterierne på sagen, hvor det vægtes at ”institutionens samlede økonomiske situation er kritisk som følge af COVID-19 for eksempel lav/ingen egenkapital, generelt få eller ingen midler til at stå imod med, kombineret med et økonomisk pres”. Dette har tillige fremgået af presseomtale og af øvrig kommunikation omkring puljen. Puljen er rundsendt til kommunens foreninger via foreningssystemet Conventus og Vejle Idrætsråd samt annonceret i foreningsnetværk og til et foreningsarrangement i november. Dertil kommer presseomtale.

Puljen havde ansøgningsfrist den 15. december 2020.

Idræt, events og fællesskaber havde ved ansøgningsfristens udløb modtaget i alt 29 ansøgninger til Foreningshjælpepuljen. Det samlede ansøgte beløb udgør 2.330.144 kr. Ansøgningerne fordeler sig på: Fem forsamlingshuse, to diverse folkeoplysende foreninger, to spejderforeninger og 19 idrætsforeninger. Der er forskel på, i hvilken grad de enkelte foreninger har en egenkapital, der kan anvendes konsoliderende. Ansøgningerne forelægges udvalget til beslutning på mødet.

Udvalget gøres opmærksom på at regnskabstallene er fra seneste regnskab, og er dermed for flere foreningers vedkommende opgjort før COVID-19, og vil således muligvis ikke være retvisende for den aktuelle økonomiske situation.

## Økonomi

Der vil i forbindelse med behandlingen af overførelsessag 2020/2021 blive taget stilling til finansieringen heraf.

## Sagens videre forløb

Sagen skal behandles af Økonomiudvalget i marts 2021 i forbindelse med overførelsessagen.

## Historik

Kultur- og Sundhedsdirektøren indstiller, 19. januar 2021, pkt. 8:  
at Kultur- og Idrætsudvalget tager stilling til ansøgningerne, og

at Kultur- og Idrætsudvalget oversender sagen til Økonomiudvalgets behandling, i forbindelse med overførelsessagen i marts, med henblik på endelig beslutning og finansiering.

Beslutning fra Kultur- og Idrætsudvalget, 19. januar 2021, pkt. 8:

Anbefales godkendt, for de foreninger der opfylder kriterierne fuldt henholdsvis delvist, jævnfør bilaget.

Kultur- og Idrætsudvalget bemærker, at foreningerne først kender de økonomiske konsekvenser af COVID-19 i slutningen af året og efter regnskabsafslutning, og COVID-19 er forlænget ind i 2021. Derfor ønsker udvalget:

- at Økonomiudvalget afsætter midler til en ny hjælpepulje til foreningerne for 2021, og
- at Kultur og Sundhed udarbejder en ny foreningsanalyse, og
- at Kultur og Sundhed udarbejder et revideret forslag til kriterierne for en ny hjælpepulje (jævnfør ovenstående).

Administrativ tilføjelse til Økonomiudvalget den 1. marts 2021

De ansøgninger der helt eller delvist indfrier udvalgets opstillede kriterier, beløber sig i alt til 1,346 mio. kr. Se vedhæftede bilag.

I forbindelse med budgetforliget for 2021 afsatte forligspartierne i en tillægsaftale hertil 6,0 mio. kr. i 2020 som yderligere buffer vedr. corona bredt i kommunen herunder foreninger. Midlerne kan anvendes i såvel 2020 som 2021.

Det foreslås, at hjælpepuljen på 1,346 mio. kr. finansieres herfra. Der vil herefter tilbagestå 4,654 mio. kr. i puljen, som ikke er disponeret. Beløbet på 1,346 mio. kr. fordeles fra Økonomiudvalget til Kultur- og Idrætsudvalget ved overførelssagen i 2021.

Restpuljen overføres til 2021 på Økonomiudvalget.

På denne baggrund anbefaler Kommunaldirektøren

at Økonomiudvalget afsætter 1,346 mio. kr. til de foreninger, der i 2020 helt eller delvist lever op til de beskrevne kriterier,  
at finansieringen anvises fra 6 mio. kr. puljen, der blev vedtaget i en tillægsaftale til budgetforlig 2021, fordeling til Kultur- og Idrætsudvalget sker i overførelssagen til 2021 jf. beskrivelsen ovenfor,  
at Økonomiudvalget afventer drøftelse af eventuel afsætning af ny pulje til foreninger mv. i 2021, (herunder ny foreningsanalyse og udarbejdelse af reviderede kriterier) til der forelægges endelig udmelding fra staten om kompensationsniveau i 2021, samt til samlet coronaøkonomi i Vejle Kommune i 2021 kendes bedre.

## **Beslutning**

Økonomiudvalget godkendte ansøgningerne for de foreninger, der opfylder kriterierne fuldt, henholdsvis delvist, jævnfør bilaget.

Endvidere godkendte Økonomiudvalget:

at Økonomiudvalget afsætter 1,346 mio. kr. til de foreninger, der i 2020 helt eller delvist lever op til de beskrevne kriterier,  
at finansieringen anvises fra 6 mio. kr. puljen, der blev vedtaget i en tillægsaftale til budgetforlig 2021, fordeling til Kultur- og Idrætsudvalget sker i overførelssagen til 2021 jf. beskrivelsen ovenfor, og  
at Økonomiudvalget afventer drøftelse af eventuel afsætning af ny pulje til foreninger mv. i 2021, (herunder ny foreningsanalyse og udarbejdelse af reviderede kriterier) til der forelægges endelig udmelding fra staten om kompensationsniveau i 2021, samt til samlet coronaøkonomi i Vejle Kommune i 2021 kendes bedre.

## **Bilag**

Hjælpepakke til foreninger ramt af COVID\_kort\_Bilag

# Punkt 60: Bevilling af midler til Power-to-X partnerskabsprojekt

00.22.04-A21-1-20

## Resume

Udvikling af nye teknologier er nødvendige for at nå de nationale og Vejle Kommunes CO<sub>2</sub>-mål. En af dem er ”Power-to-X”, hvor grøn strøm først omdannes til brint og siden til andre energiformer. Trekantområdet har en række unikke forudsætninger for at blive en nordeuropæisk hub for Power-to-X, og kommunerne i Trekantområdet og en række private virksomheder ønsker derfor at etablere et partnerskab, herunder søge om national eller europæisk medfinansiering. Klimaudvalget har besluttet at anbefale Økonomiudvalget at afsætte 200.000 kr. fra Grøn Pulje i 2021. Der er dog behov for at finde yderligere 200.000 kr. i 2022 og 2023, hvorfor det indstilles, at der bevilges i alt 600.000 kr. fra Grøn Pulje i 2021 til det samlede projekt.

## Sagsfremstilling

Vejle Kommunes klimaplan er ambitiøs, men selv ikke med alle kendte virkemidler når vi reduktionsmålene for 2030 og 2050. Der er en ”manko” på ca. 200.000 tons i 2030 og yderligere ca. 270.000 tons i 2050. Nye teknologier er nødvendige for at komme helt i mål.

En central teknologi er ”power-to-X” – at omdanne grøn strøm til først brint gennem elektrolyse. Denne brint kan enten bruges direkte i fx biler eller industri, men kan også tilsættes kulstoffer – fx CO<sub>2</sub> fanget fra røggasser på biobrændsler på Ørsteds værk i Skærbæk – og omdannes til egentlige syntetiske brændsler, der kan bruges i fly, lastbiler eller skibe. Power-to-X forventes at blive attraktiv, fordi vi dermed kan anvende den overskudselektricitet, der vil komme fra særligt offshore vind fx om natten.

Både brintproduktion og yderligere bearbejdning skaber overskudsvarme, der kan anvendes i fjernvarmen – fx i TVIS-regi.

Hvis man samler man flere aktører – elproducenter, varmeproducenter, fjernvarme, distributører mv. – i et samlet økosystem, kan energien og dermed værdien bedre høstes.

Derfor er TVIS og en række private virksomheder i området interesserede i at skabe et lokalt projekt om Power-to-X, der har potentialet til at blive en nordeuropæisk hub:

- Området ligger centralt placeret i det nationale el- og gasnet, og kan derfor aftage energien fra havvind og levere brint til gasnettet.
- Med Ørsteds Skærbækværk i Fredericia, Energinets affaldsvarme i Kolding samt Shells raffinaderi i Fredericia er der adgang til flere kilder til både biogene og fossile kulstofkilder.
- Everfuel er ved at opføre et 20MW elektrolyseanlæg i Fredericia – med ambitioner om mangefold større anlæg.
- Med Shells raffinaderi i Fredericia er der både produktions- og afsætningsmæssig ekspertise på flydende brændstoffer.
- TVIS ejer et veludbygget fjernvarmetransmissionsanlæg, der kan aftage og afsætte de store mængder overskudsvarme fra elektrolyse mv til 55.000 husstande i de fire kommuner.
- Der er en stor transportsektor, der ønsker at bidrage til demonstration af grønne brændstoffer.

Power-to-X er et stort emne både i dansk klima- og energipolitik, men også europæisk. I EU-sammenhæng er der afsat betydelige milliardbeløb til støtte og lån til udvikling af power-to-X. Et fuldskala anlæg i hele værdikæden anslås til at være en investering på minimum 3 mia. kr., der skal komme fra både private investorer og (særligt) europæiske støttemidler.

Parterne i projektet er følgende:

- COWI Vejle
- Process Engineering
- Airco Diet
- Nature Energy
- Everfuel

- Green Hydrogen
- Shell
- Ørsted
- Energnist
- Billund Lufthavn
- ADP – Fredericia Havn
- EWII
- Vattenfall
- TVIS – Trekantområdets Varmetransmissionsselskab
- Vejle Kommune
- Kolding Kommune
- Fredericia Kommune
- Middelfart Kommune
- Vejen Kommune
- Billund Kommune
- Haderslev Kommune

Projektsekretariatet finansieres med 2 mio. kr. årligt i tre år. Finansieringen deles 50/50 af de kommercielle aktører og de 7 kommuner i Trekantområdet. Ind til partnerskabet har etableret sit eget sekretariat varetager TVIS og Trekantområdet Danmark sekretariatsbetjeningen.

Vejle Kommunes andel er 200.000 kr. pr. år i tre år, hvilket betyder, at der i alt er et finanseringsbehov på 600.000 kr.

Proces hidtil

Klimaudvalget besluttede på møde d. 3. februar at følge indstillingen om at anbefale Økonomiudvalget at afsætte 200.000 kr. til finansiering af det første års partnerskabsprojekt. Der er dog behov for at afsætte yderligere 400.000 kr. til finansiering af projektårene 2022 og 2023.

## Økonomi

| Tillægsbevilling til drift / anlæg (i 1.000 kr.) | Budgetår   | Konsekvenser i overslagsår |             |                |
|--|------------|----------------------------|-------------|----------------|
|  |            | 2022                       | 2023        | 2024 og varigt |
| Udvalg Bevillingsområde                          | 2021       |                            |             |                |
| <b>Tillægsbevilling:</b>                         |            |                            |             |                |
| ØU Drift - Partnerskabsprojekt Power-to-X        | 200        | 200                        | 200         |                |
| <b>Finansiering:</b>                             |            |                            |             |                |
| ØU Anlæg - sted 015075, Grøn pulje               | -600       |                            |             |                |
| Tillægsbevilling netto i alt                     | -400       | 200                        | 200         | 0              |
| <b>Kassen (- = forbrug)</b>                      | <b>400</b> | <b>-200</b>                | <b>-200</b> | <b>0</b>       |

Figur 1: Opsummering af de bevillingsmæssige konsekvenser

Sagen medfører, at der gives en samlet tillægsbevilling til drift på 600.000 kr. til partnerskabsprojektets gennemførelse i projektårene 2021-2023. Beløbet finansieres af anlægsprojekt "Grøn pulje" i 2021. Forskydning mellem årene reguleres via kassen.

Høring

Økonomi & Controlling har ingen bemærkninger af bevillingsmæssig karakter.

## Sagens videre forløb

Sagen skal behandles i Byrådet

## Kommunaldirektøren indstiller,

at de bevillingsmæssige konsekvenser godkendes jf. bevillingsskema under afsnittet økonomi.

## Beslutning

Anbefales.

## **Punkt 61: Lukket: Afskrivning af pantsikret krav**

25.45.00-Ø30-103-15

## **Punkt 62: Lukket: Salgssager**

82.02.00-G01-5-21

## **Punkt 63: Lukket: Støtte til arrangement**

20.15.00-Ø40-1-21

## **Punkt 64: Lukket: Prisfastsættelse af grunde**

13.06.02-S29-2-21

## **Punkt 65: Lukket: Magelæg af fast ejendom**

13.06.02-G01-2-21

## **Punkt 66: Digital godkendelse af beslutningsprotokol**

20.00.00-P35-2-21

### **Resume**

Beslutningsprotokol til digital godkendelse af Økonomiudvalget.

### **Sagsfremstilling**

Beslutningsprotokollen underskrives digitalt ved at trykke på godkend i First Agenda.

### **Kommunaldirektøren indstiller,**

at beslutningsprotokollen godkendes.

### **Beslutning**

Godkendt.