

REFERAT Byrådet - 2022-2025 d. 17-08-2022

Mødedato Onsdag d. 17. august 2022 kl. 16:30

Mødested Vejle Rådhus, Rådhusstorvet

Indholdsfortegnelse

Kommunale aktiviteter.....	3
Forslag til lokalplan nr. 1348 Boligområde ved Baskærvej, Egtved.....	4
Endelig vedtagelse lokalplan nr. 1347 Boligområde Tirsbæk Bakker 4, Vejle.....	7
Tillæg 1 til Vejle Kommunes Spildevandsplan.....	9
Udvikling af Anesminde - idékonkurrence.....	11
Færdiggørelse af Monumentområdet - projektforslag.....	14
Forslag til Indsatsplan til grundvandsbeskyttelse i Trekantområdet.....	16
Resultatrevision 2021,2. behandling.....	19
DGI Huset Vejle - årsrapport og årsregnskab 2021.....	21
Lukket: Nye leverandører til byggeriet af Kong Gauers Gård i forlængelse af de tidligere konkurser	22

Punkt 129: Kommunale aktiviteter

00.22.00-A30-1-20

Resume

Deltagelse i kommunale aktiviteter

Sagsfremstilling

Af Vejle Kommunes Regulativ af 22. januar 2014 om byrådsmedlemmers vederlag og godtgørelse mv. fremgår af litra f, at der kun kan tillægges erstatning for tabt arbejdsfortjeneste for varetagelse af andre kommunale erhverv end møder, når deltagelse sker efter anmodning fra Byrådet eller et andet af Byrådets udvalg.

- Første spadestik på nye idrætsfaciliteter ved Hældager lørdag den 1. oktober 2022.

Borgmesteren indstiller,

at Byrådet drøfter, om der er behov for, at et eller flere medlemmer af Byrådet varetager andre hverv.

Beslutning

Godkendt.

Fraværende: Dan Arnløv Jørgensen, i stedet mødte Dorte Pannicke Christiansen

Fraværende: Allan Pedersen, i stedet mødte Brian Bruhn

Fraværende: Kenneth Fredslund Petersen, i stedet mødte Svend Erik Nielsen

Punkt 130: Forslag til lokalplan nr. 1348 Boligområde ved Baskærvej, Egtved

01.02.05-P16-11-21

Resume

En privat lodsejer har anmodet om igangsætning af lokalplanen. Lokalplanområdet ligger i den sydlige del af Egtved. Jorden henligger i dag som udyrket landbrugsjord og midt i lokalplanområdet ligger der en gård, som bevares. Der planlægges for ca. 12 åben-lav boliger og 14 tæt-lav boliger.

Sagsfremstilling



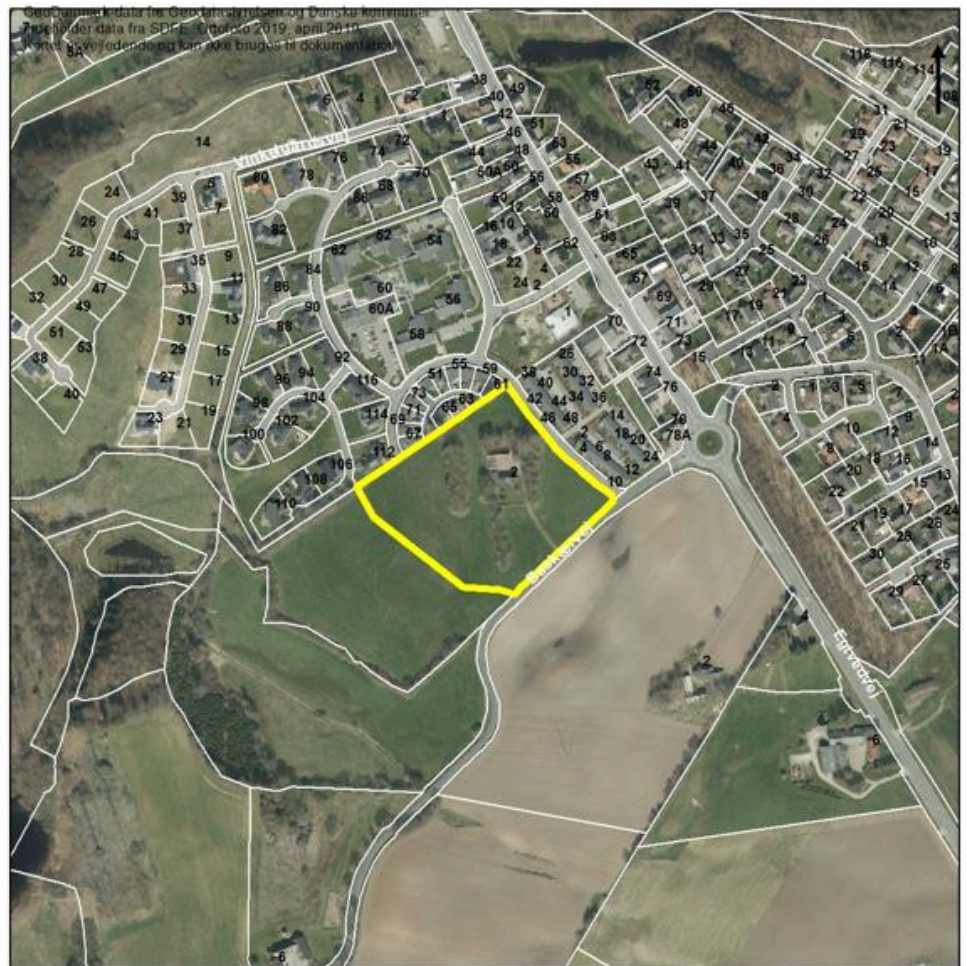
Egtved

Lokalplanforslag nr. 1348
Boligområde
ved Baskærvej, Egtved

Signatur

-  Lokalplanens afgrænsning
-  Husnummer

Vejle Kommune, Teknik & Miljø
Plan & Energi 03.08.2021



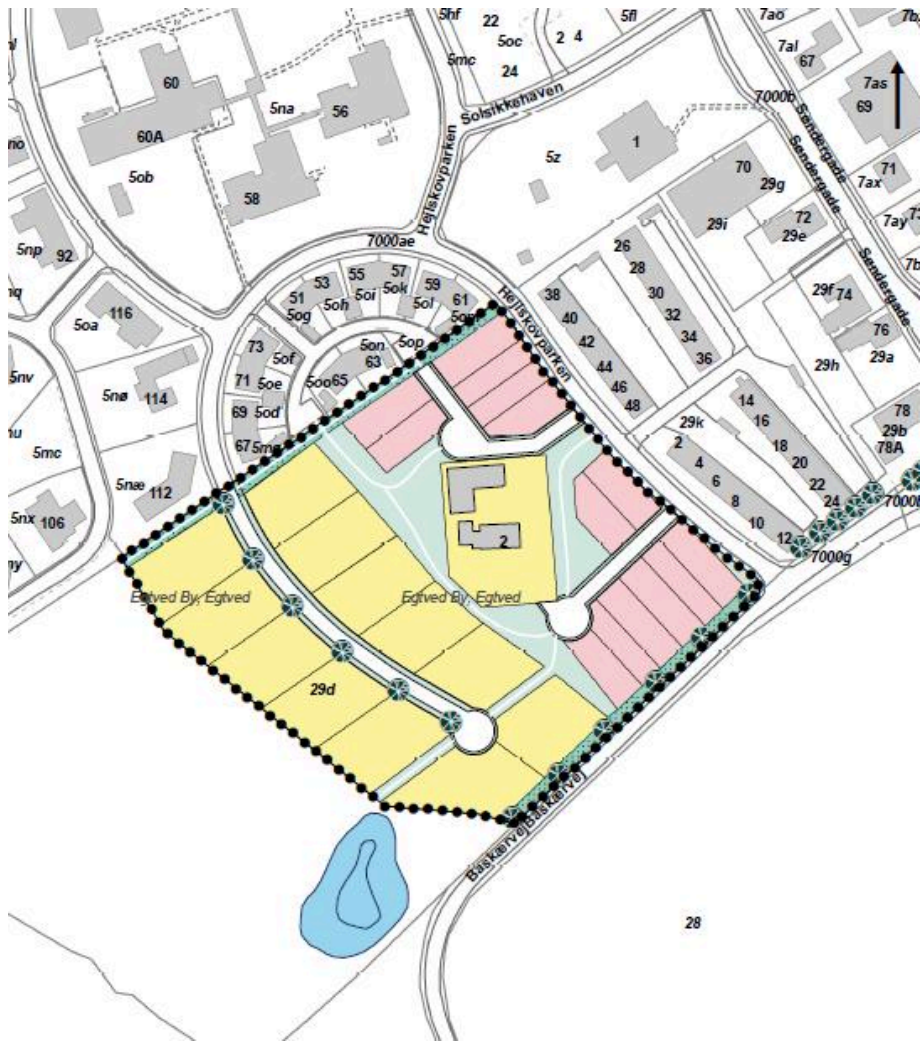
Figur 1: Kort over lokalplanområdet

Planens historik:

Teknisk udvalg besluttede på mødet 3. maj 2022, pkt. nr. 100, at igangsætte udarbejdelse af lokalplan nr. 1348.

Lokalplanens indhold:

En lodsejer har anmodet om at igangsætte en lokalplan for et nyt boligområde på ca. 2,7 hektar i den sydlige del af Egtved. Formålet med lokalplanen er at give mulighed for opførelse af ca. 12 åben-lav og 14 tæt-lav boliger. Lodsejer ønsker at udstykke den eksisterende gård og udvikle området omkring den til boligområde. Gården har i dag privat adgangsvej fra Baskærvej.



Figur 2: Udkast til fremtidig udnyttelse af lokalplanområdet

Lokalplanområdet henligger i dag som udyrkede arealer. Terrænet bugter sig og falder fra nordvest mod øst med op til 4 meter. Arealet er præget af lavninger og slugter. Vest for lokalplanområdet falder terrænet drastisk, og der vil kunne opnåes fin udsigt fra flere grunde. Det skal sikres, at områdets bebyggelse så vidt muligt indpasses i terrænet, så byggeriet er med til at understrege terrænets kurver og udsigt til den omkringliggende natur.

Lokalplanforslaget er i overensstemmelse med kommuneplanen.

Miljøvurdering:

Forslag til lokalplan nr. 1348 er screenet jævnfør miljøvurderingsloven. På baggrund af screeningen er det forvaltningens vurdering, at planen ikke vil medføre væsentlig påvirkning af miljøet, og der udarbejdes derfor ikke en miljøvurdering.

Høringsperiode:

Jævnfør planloven skal høringsperioden for en lokalplan vurderes fra sag til sag i forhold til at tillade rimelig tid til inddragelse af offentligheden. Udgangspunktet er en minimumsfrist på 4 uger, dog 2 uger for mindre lokalplaner, og 8 uger for lokalplaner med tillæg der har været i fordebat.

Høringsperioden for lokalplanen fastsættes til 4 uger. Lokalplanen er af en karakter, med et geografisk anvendelsesområde, en kompleksitet og et omfang, hvor 4 uger vurderes at være rimelig tid til inddragelsen af offentligheden.

Overtagelsespligt/Frafaldserklæring:

Lokalplanområdet er privatejet og overføres fra land- til byzone. Der foreligger en underskrevet frafaldserklæring.

Sagens videre forløb

Sagen skal behandles af Økonomiudvalget og byrådet.

Klima og resiliensvurdering

Nyt byggeri og anlægsarbejde vil altid øge udledningen af CO₂.

Lokalplanen giver mulighed for at bevare den eksisterende gård, hvilket er mere bæredygtigt end at bygge nyt. Der udlægges ikke nye arealer til byudvikling, da planen ligger inden for et område, som allerede er udlagt til byudvikling i kommuneplanen. Der er taget hensyn til håndtering af regnvand inden for lokalplanområdet. Anvendelse af hjemmehørende træer og buske er med til at forbedre biodiversiteten. Der er mulighed for at anvende fjernvarme i området. Fjernvarme er en effektiv, grøn og bæredygtig løsning.

Dette medvirker til at reducere lokalplanens forventede klimaaftryk.

Historik

Teknik- og Miljødirektøren indstiller, 21. juni 2022, pkt. 149:
at udvalget anbefaler overfor byrådet, at forslag til lokalplan nr. 1348 vedtages og offentliggøres i 4 uger.

Beslutning fra Teknisk Udvalg, 21. juni 2022, pkt. 149:
Anbefalet.

Claus Behrendsen og Per Olesen var fraværende.

Beslutning fra Økonomiudvalget, 7. august 2022, pkt. 144:
Anbefales.

Beslutning

Godkendt.

Fraværende: Dan Arnløv Jørgensen, i stedet mødte Dorte Pannicke Christiansen

Fraværende: Allan Pedersen, i stedet mødte Brian Bruhn

Fraværende: Kenneth Fredslund Petersen, i stedet mødte Svend Erik Nielsen

Bilag

Forslag til lokalplan nr. 1348

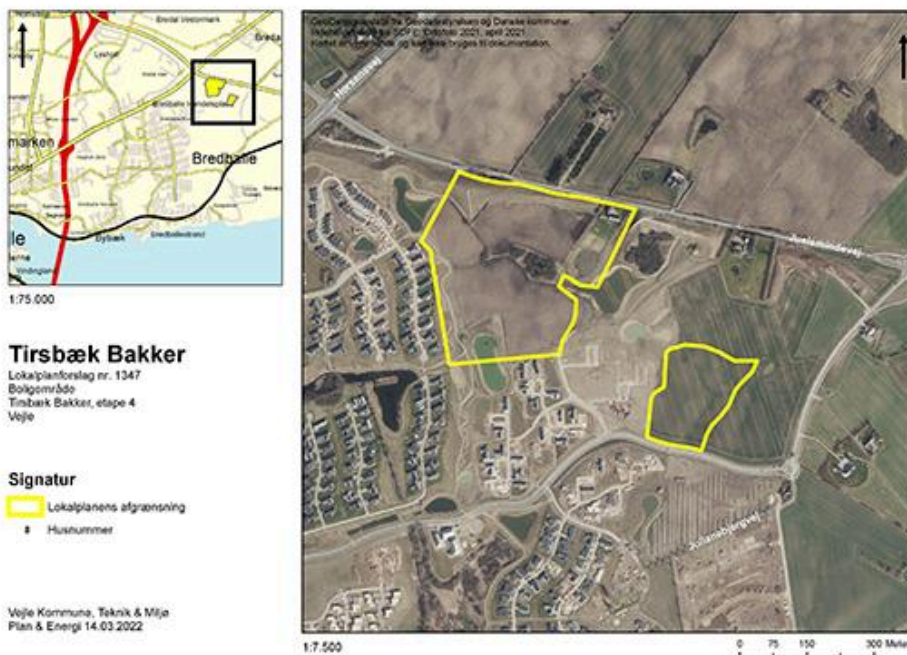
Punkt 131: Endelig vedtagelse lokalplan nr. 1347 Boligområde Tirsbæk Bakker 4, Vejle

01.02.05-P16-20-21

Resume

Ejer af Tirsbæk Bakker ønsker at udstykke 4. etape af Tirsbæk Bakker og har anmodet om udarbejdelse af en lokalplan. Lokalplanen giver mulighed for at udstykke i ca. 45 parcelhusgrunde og ca. 35 rækkehuse. I høringsperioden fra 2. maj til 1. juni 2022 er der indkommet tre indsigelser/bemærkninger. Indsigelserne har givet anledning til at anbefale ændringer i lokalplanen.

Sagsfremstilling



Figur 1: Kort over lokalplanområdet

Planens historik:

Teknisk Udvalg besluttede på mødet 8. februar 2022, pkt. nr. 32, at igangsætte udarbejdelse af lokalplan nr. 1347. Byrådet besluttede på møde 27. april 2022, pkt. nr. 87, at sende lokalplanen i offentlig høring. Lokalplanen har været i offentlig høring fra 2. maj 2022 til 1. juni 2022.

Indsigelser/bemærkninger og ændringer af lokalplanen:

Der er modtaget tre indsigelser/bemærkninger til planen. To af bemærkningerne kommer fra fremtidige beboere i området, der har bekymringer omkring trafiksikkerheden pga., at der ikke kan plantes hæk mod boligvejen, og trafikstøj. Der ønskes også fastsat en hældning for flade tage. Udvikler af området ønsker, at der for rækkehuse kan bygges tættere på vejskel for en bedre placering af boligerne på grundene.

På baggrund af indsigelser/bemærkninger anbefales følgende ændringer i lokalplanen:

- at det tilføjes i lokalplanens bestemmelser, at der kan etableres et tag med en hældning på op til 5 grader såfremt det fremstår som en fladt tag. Dvs. at det f.eks. skjules bag en murkrone.
- at der for grunde med have mod den sydnordgående del af Juliehøj også kan etableres bøgehæk.
- at afstanden til vejskel for tætavl boligbebyggelse ændres fra mindst 5 meter til 4 meter, og at § 5.9 om antal p-pladser skærpes, så p-pladser skal udlægges på egen grund.

Resumé af indsigelser/bemærkninger og Teknik & Miljø's bemærkninger hertil kan ses i det vedlagte bilag.

Overtagelsespligt/Frafaldserklæring:

Lokalplanområdet er privatejet og overføres fra land- til byzone. Der foreligger en underskrevet frafaldserklæring.

Sagens videre forløb

Sagen skal behandles af Økonomiudvalget og byrådet.

Klima og resiliensvurdering

Nyt byggeri og anlægsarbejde vil altid øge udledningen af CO₂.

Området er tæt på eksisterende hovedtrafikårer herunder motorvejen, hvilket reducerer omvejskørslen. Der er mange stier i området, der binder op på andre stisystemer, og der kan derfor cykles til f.eks. Engum skole.

Lokalplanen giver mulighed for så mange nye boliger, at Tirsbæk Bakker nu får betjening med kollektiv trafik. Bussen får stoppested nær krydset Juulsbjergvej/Julianebjergvej.

En langt større del af lokalplanområdet end ved andre planer, udlægges til grønne områder.

Dette medvirker til at reducere lokalplanens forventede klimaaftryk.

Historik

Teknik- og Miljødirektøren indstiller, 21. juni 2022, pkt. 150:

at udvalget anbefaler over for Byrådet, at lokalplan nr. 1347 vedtages endeligt med de af forvaltningen indstillede ændringer, og

at indsigerne orienteres om Byrådets behandling af indsigelserne og om Teknik & Miljø's bemærkninger til indsigelserne.

Beslutning fra Teknisk Udvalg, 21. juni 2022, pkt. 150:

Anbefalet.

Claus Behrendsen og Per Olesen var fraværende.

Beslutning fra Økonomiudvalget, 7. august 2022, pkt. 145:

Anbefales.

Beslutning

Godkendt.

Fraværende: Dan Arnløv Jørgensen, i stedet mødte Dorte Pannicke Christiansen

Fraværende: Allan Pedersen, i stedet mødte Brian Bruhn

Fraværende: Kenneth Fredslund Petersen, i stedet mødte Svend Erik Nielsen

Bilag

Indsigelser og bemærkninger til lokalplan nr. 1347 og Teknik & Miljø's bemærkninger hertil

Forslag til lokalplan nr. 1347 offentliggjort

Punkt 132: Tillæg 1 til Vejle Kommunes Spildevandsplan

06.01.00-P00-1-22

Resume

Vejle Kommune vedtog i december 2020 Spildevandsplan 2020-2028.

I forbindelse med byudviklingsprojektet Ny Rosborg i Vejle, som er omfattet af Kommuneplantillæg 73 og Rammelokalplan 1331, er der behov for et tillæg til den gældende spildevandsplan.

Spildevandsplan 2020-2028 er en digital plan, og tillægget til spildevandsplanen vil kunne ses under fanen tillæg.

Sagen fremlægges for udvalget med henblik på at sende tillæg 1 vedrørende kloakering af Ny Rosborg i offentlig høring i 8 uger.

Sagsfremstilling

I december 2020 vedtog Byrådet kommunens gældende spildevandsplan. Der er behov for et tillæg til spildevandsplanen for det nye boligområde Ny Rosborg. Spildevandsplanen er en digital plan og tillæg til spildevandsplanen vil kunne findes under fanen tillæg.

Baggrund:

Rammelokalplanen for Ny Rosborg indeholder 10 delområder. Udviklingsplanen udgør et samlet areal på ca. 80 ha (30 ha by / 50 ha natur, 2000-2500 boliger, op til 20.000 m² erhverv, plads til daginstitution/skole samt mulighed for dagligvareindkøb). Nordholmen, som bliver det første område, der skal bebygges, kommer til at bestå af 4 storparceller/ lokalplanområder. Lokalplanområdet omfatter også tilgrænsende områder og giver mulighed for en ny placering af den såkaldte hytteby samt et pilotprojekt for Tiny houses.

Tillæg til spildevandsplanen:

Tillæg 1 til spildevandsplan 2020-2028 indeholder et kloakeringsprojekt for hele rammelokalplanens område således, at holmene bliver spildevandskloakeret af Vejle Spildevand. Område udlagt til Tiny houses og område, hvor Hyttebyen skal ligge, bliver ligeledes spildevandskloakeret af Vejle Spildevand.

Lokalplanen beskriver, at regnvand på holmene håndteres på overfladen. Ved kraftig regn er det jævnfør regnvandshåndteringsplanen beskrevet, at overfladevandet ledes kontrolleret til arealer udenfor holmene, hvor det gør mindst muligt skade. Kommunen etablerer regnvandssystemet med forsinkelsesbassiner, og sikre, at der er arealer til håndtering af skybrudsvand som beskrevet i vandhåndteringsplanen. Regnvandshåndtering etableres i forbindelse med byggemodningen. Regnvand ledes til Vejle Å via kommunale vandløb m.v. Der skal laves driftsaftaler mellem kommunen og Vejle Spildevand vedrørende drift af pumper m.v. i området.

Vedligeholdelse af regnvandssystem:

Regnvandssystemet på holmene, og rundt om holmene bliver fælles privat ejet, og udgifterne til drift og vedligeholdelse påhviler de ejendomme, der skal tilsluttes anlægget for regnvandshåndtering.

Alle kommende ejendomme inden for hver af holmene er omfattet af dette tillæg til spildevandsplanen. Når flere ejendomme skal tilsluttes et privat spildevandsanlæg, skal de berørte lodsejer efter spildevandsbekendtgørelsen oprette et regnvandslaug. Regnvandslauget skal udarbejde vedtægter for regnvandslauget, der bl.a. skal indeholde en udgiftsfordeling på de berørte ejendomme. Der er vedlagt et udkast til rammevedtægter, som er bilag til tillægget til spildevandsplanen. De endelige vedtægter for regnvandslauget skal foreligge i takt med, at der oprettes grundejerforeninger.

Områderne med Tiny houses samt hyttebyen håndterer ligeledes regnvand lokalt. I området for Tiny houses skal der ligeledes etableres et regnvandslaug med lignende vedtægter, da afledning af regnvand fra området bliver privat ejet og udgifterne påhviler de ejendomme, der er tilsluttet anlægget.

Miljøvurdering:

Kommunen vurderer, at tillæg nr. 1 til Vejle Kommunes spildevandsplan ikke er omfattet af kravet om miljøvurdering, da screeningen af tillægget til spildevandsplanen og miljøkonsekvensvurderingen af det samlede planprojektet for Ny Rosborg har vist, at der ikke er sandsynlighed for væsentlige miljøpåvirkninger som følge af tillægget til spildevandsplanen. Tillægget udgør en forholdsvis mindre ændring af den eksisterende spildevandsplan.

Miljøscreening af tillæg 1 til spildevandsplanen sendes i offentlig høring sammen med selve tillægget til spildevandsplanen.

Økonomi

Tillæg 1. til Spildevandsplan 2020-2028 har ingen økonomiske konsekvenser for kommunen.

Klima og resiliensvurdering

Håndtering af husspildevand frem til Vejle Centralreenseanlæg betyder at der skal etableres nye rør og pumper. Desuden skal husspildevandet behandles på reenseanlægget. Det kræver energi til materialefremstilling m.v., som betyder en øget CO2 udledning.

Grundvandsstanden og håndtering af overfladevand i området er styret af pumper. Der kan blive behov for øget pumpekapacitet, som betyder øget CO2 udledning. Overfladevand håndteres i åbne render, som dermed ikke kræver produktion af rør til håndtering af overfladevand, og det betyder mindre CO2 udledning ved etablering af regnvandssystemet.

Sagens videre forløb

Sagen behandles af Økonomiudvalget og byrådet.

Historik

Teknik- og Miljødirektøren indstiller, 21. juni 2022, pkt. 152:
at udvalget anbefaler overfor Byrådet, at tillæg til 1. til Spildevandsplan 2020-2028 sendes i offentlig høring i 8 uger.

Beslutning fra Teknisk Udvalg, 21. juni 2022, pkt. 152:
Anbefalet.

Claus Behrendsen og Per Olesen var fraværende.

Beslutning fra Økonomiudvalget, 7. august 2022, pkt. 146:
Anbefales.

Beslutning

Godkendt.

Fraværende: Dan Arnløv Jørgensen, i stedet mødte Dorte Pannicke Christiansen

Fraværende: Allan Pedersen, i stedet mødte Brian Bruhn

Fraværende: Kenneth Fredslund Petersen, i stedet mødte Svend Erik Nielsen

Bilag

Tillæg 1 til spildevandsplan 2020-2028 for Ny Rosborg

Regnvandslaug- Rammevedtægter

Miljøscreening af tillæg 1 til spildevandsplanen Ny Rosborg

Punkt 133: Udvikling af Anesminde - idékonkurrence

00.16.00-P20-15-20

Resume

Som en del af udviklingen af gården Anesminde i Jelling, ønskes igangsat en projektkonkurrence for udformning af et nyt samlingssted for Jellings borgere, en signaturoplevelse for Hærvejens vandrere/cyklende og Monumentområdets besøgende turister. Projektkonkurrencen vil have særligt fokus på bæredygtig turisme og bæredygtigt byggeri. Der indbydes tre teams til at deltage i projektkonkurrencen i efteråret 2022. Der samarbejdes efterfølgende med det vindende team om at viderebearbejde materiale forår 2023 til en ansøgning om ekstern medfinansiering til projektet.

Sagsfremstilling

Baggrund:

Som en del af den strategiske byudvikling i Jelling godkendte Byrådet 3. oktober 2018 pkt. 227 køb af den tidligere landbrugsejendom, Anesminde, beliggende Herningvej 1, 7300 Jelling.

Der er siden igangsat boligudvikling, skabt adgangsvej til festivalområdet og etableret en ny parkeringsplads for besøgende i Monumentområdet.

Økonomiudvalget godkendte 18. februar 2019, pkt. 47, projektbeskrivelse for udvikling af området vest for højene i Jelling, herunder en strategiplan samt igangsættelse af en udviklingsplan for området (Monumentområde og Anesminde) med henblik på at kvalificere idékoncept og helhedsgreb frem mod fondsansøgninger og realisering.

Der er siden udfærdiget et skitseprojekt for færdiggørelsen af Monumentområdet. Skitseprojektet har i 2021 har ledt til et positivt fondstilsagn.

Der har desuden været igangsat en udviklingsproces for Anesminde, hvor der i 2019-2021 er indhentet, udviklet og afprøve idéer, og hvor der i 2022 ønskes gennemført en indbudt projektkonkurrence. I konkurrencen skal ideer og erfaringer fra processen omsættes til skitseforslag, der kan indgå i en ansøgning om ekstern medfinansiering til realisering af projektet.

I forhold til den videre udvikling af gården Anesminde er tre parallelle forløb væsentlige:

1) Færdiggørelsen af Monumentområdet:

Der har i 2020 været iværksat arkæologiske udgravninger i en stor del af haveområdet ved Anesminde. Her er der gjort fund af den vestlige palisade, en port, husfund samt fund af en form for aktivitetsområde, som arkæologerne ikke kender betydningen af endnu. Disse fund har ledt til, at der blev udarbejdet et skitseprojekt og en ansøgning til A. P. Møller Fonden om at færdiggøre Monumentområdet, herunder anlægge palisadens vestlige side (bl.a. gennem Anesmindes have) og derved fuldende området og skabe en mere tydelig ankomst fra vest.

Ansøgningen indeholdt også en tydeliggørelse af Hærvejens forløb gennem Monumentområdet samt en færdiggørelsen af byrummene inden for palisaden, bl.a. veje, parkeringspladser, torveområde, stier mv.

A. P. Møller fonden gav i 2021 positivt tilsagn på 35 mio. kr. til Vejle Kommunes ansøgning. Byrådet godkendte 15. december 2021, pkt. 250 de bevillingsmæssige konsekvenser. Projektet forventes gennemført i 2022-2023.

2) Udvikling af Hærvejen:

Bæredygtig turisme, herunder særligt vandring og cyklisti er stærkt voksende. Byrådet godkendte 7. april 2021 pkt. 56 en samarbejdsaftale med de øvrige 14 hærvejskommuner om udvikling af Hærvejen. I udviklingsarbejdet fokuseres der dels på et kvalitetsløft af hele ruten (forløb, wayfinding, skiltning, service, kort, hjemmeside og app) og dels udvikling af "signaturoplevelser" undervejs. En signaturoplevelse er en større natur-, historie eller kulturoplevelse, der ligger ganske nær Hærvejen og som kan styrke vejens kernefortælling, brand og appel til vandrere og cyklister.

Nordea-fonden finder Hærvejen interessant som et nationalt ikon for Danmark med potentiale for et stærkt samlet brand. Nordea-fonden har meddelt, at de over en årrække ser basis for at udvikle Hærvejen sammen med kommunerne til et niveau på et trecifret millionbeløb.

I Vejle Kommune samarbejder flere forvaltninger om udviklingen af Hærvejen og en styrket bæredygtig turisme. Der arbejdes med fem potentielle steder for signaturoplevelser i Vejle Kommune: Egtvedpigens Verden, Ravingbroen og Haraldskær i Vejle Ådal, Monumentområdet/Anesminde i Jelling og Gudenåen/Skjernåens Udspring i den nordlige del af kommunen.

3) Udvikling af Anesminde:

Byrådet godkendte 28. oktober 2020, pkt. 193 at der kunne igangsættes en udviklingsproces for Anesminde, hvor der dels blev indhentet idéer til nye funktioner og dels blev afprøvet nogle af disse idéer. Udviklingsprocessen er sket i et samarbejde mellem Vejle Kommune, Kongernes Jelling, Lokalrådet Jelling og HistorieLab (University College Lillebælt). Evalueringen af testforsøgene blev præsenteret på et åbent møde i Jelling 1. marts 2022, hvor der også gennem workshops blev indhentet input til et konkurrenceprogram for den fysiske udviklingen af gården og næromgivelser.

Projektkonkurrence for Anesminde - proces og program:

Med udgangspunkt i ovenstående - udviklingsprocessen for Anesminde, udviklingen af Hærvejen samt færdiggørelsen af Monumentområdet - har forvaltningen udarbejdet en proces og et program for en indbudt projektkonkurrence for Anesminde.

Formålet med projektkonkurrencen er at omsætte idéer og erfaringer fra involvering og testperiode til tre skitseforslag, der kan give visionære bud på, hvordan Fremtidens Anesminde kan se ud. Vinderforslaget vil i bearbejdet form kunne indgå i den videre proces frem mod realisering, herunder til brug for dialog samt fondssøgning.

Forslag til en proces for projektkonkurrencen:

- 21. juni - 17. august 2022: Politisk godkendelse af proces og program. Forvaltning tager i perioden forkontakt til konkurrenceteams, dommerkomité og fagdommere. Samt orienterer samarbejdspartner i Jelling.
- 29. august - 14. oktober 2022: Konkurrenceperiode for teams.
- 24. oktober - 4. november 2022: Votering dommerkomité.
- 22. november - 14. december 2022: Politisk behandling - orientering om konkurrenceresultat og videre proces. Dialog og input til forslag.
- 15. december: Kontakt til deltagende teams om resultat.
- Januar 2023: Åbent møde i Jelling om vinderforslag. Dialog og input til forslag.
- Januar - februar 2023: Viderebearbejdning af vinderforslag med henblik på ansøgning om ekstern medfinansiering.

Forslag til program for projektkonkurrencen - Programforslaget indeholder:

- Invitation til at gentænke gården Anesminde og udvikle et samlingssted, der tager i mod med åbne arme og som favner mødet mellem mennesker gennem legen, oplevelser, pausen, fortællinger og fællesskabet. Til glæde lokalt - for byens borgere. Og til glæde nationalt/globalt – for Hærvejens vandrere og cyklister og for Monumentområdets verdensarvsturister.
- Valg af deltagende teams - tre arkitektfirmaer udvælges forud for konkurrencen på baggrund af deres særlige referencer og forståelse for destinationsudvikling og stedsbundne kvaliteter, deres evne til at skabe rum for fællesskaber, deres tæft for at skabe stærke arkitektoniske hovedgreb samt deres forståelse for at træffe bæredygtige valg. Udvælgelse sker administrativt.
- Forudsætninger - beskrivelse af området og overordnede sammenhænge
- Opgaven - beskrivelse af opgaven og ønsker til funktioner. Særligt fokus på bæredygtighed og fleksibilitet.
- Afleveringsfrist og -materiale
- Vurderingskriterier
- Dommerkomité - der nedsættes en dommerkomité på 9 personer. Politisk repræsentation ved borgmester, formand for Teknisk Udvalg og formand for Kultur- og Idrætsudvalget. Administrativ repræsentation ved Kommunaldirektør og Stadsarkitekt. Lokal repræsentation ved chef for Kongernes Jelling og formand for Jelling Lokalråd. Arkitekturfaglig repræsentation ved to uvildige fagdommere.
- Vederlag: 50.000 kr. ekskl. moms i honorar til hvert af de tre deltagende team. Dertil 150.000 kr. til vinder af konkurrencen som honorar for at viderebearbejde materialet til brug for ansøgning om ekstern medfinansiering.

Programforslaget gennemgås på mødet.

Udgifter projektkonkurrence:

Udgifter til projektkonkurrencen kan afholdes indenfor budgettet til Anesminde.

Der budgetteres med 350.000 kr. til vederlag/honorar til teams og to fagdommere samt 50.000 kr. til opmåling af gårdens bygninger/klargøring af konkurrencemateriale.

Sagens videre forløb

Sagen skal behandles af Økonomiudvalg og byrådet.

Klima og resiliensvurdering

Projektkonkurrencen har et stærkt fokus på bæredygtighed og CO2 reducerende tiltag. Med konkurrenceprogrammet ønskes svar på hvordan Anesmindes eksisterende bygninger vil kunne ombygges og genanvendes, hvordan eksisterende bygningsmateriale fra stuehus evt. vil kunne genanvendes og hvordan evt. supplerende nybyggeri vil kunne ske bæredygtigt - jf. Vejle Kommunes Strategi for bæredygtigt byggeri. Der er desuden fokus på social bæredygtighed ift. at tage udgangspunkt i lokale ønsker om skabe et samlingssted, der kan skabe nye møder mellem besøgende og lokale - og nye fællesskaber for byens borgere og foreninger.

Endelig er der fokus på økonomisk bæredygtighed, idet konkurrencens deltagere skal svare på, hvordan projektet kan være med til at støtte op om en bæredygtig turisme. Både ift. at styrke en CO2 venlig turisme som vandring og cykling på Hærvejen, men også ift. lokal økonomiske samarbejder med lokale aktører, eksempelvis iværksættere, producenter, spisesteder mv.

Historik

Teknik- og Miljødirektøren indstiller, 21. juni 2022, pkt. 157:
at program og proces for projektkonkurrence Anesminde godkendes og projektkonkurrencen igangsættes.

Beslutning fra Teknisk Udvalg, 21. juni 2022, pkt. 157:
Godkendt.

Per Olesen var fraværende.

Beslutning fra Økonomiudvalget, 7. august 2022, pkt. 147:
Anbefales.
Lone Myrhøj tog forbehold for sin stillingtagen til Byrådets behandling af sagen.
Konkurrenceprogram for projektkonkurrence Anesminde knyttes til sagen til den videre behandling i byrådet.

Beslutning

Godkendt.

Fraværende: Dan Arnløv Jørgensen, i stedet mødte Dorte Pannicke Christiansen
Fraværende: Allan Pedersen, i stedet mødte Brian Bruhn
Fraværende: Kenneth Fredslund Petersen, i stedet mødte Svend Erik Nielsen

Bilag

Projektkonkurrence Anesminde

Punkt 134: Færdiggørelse af Monumentområdet - projektforslag

01.00.00-P20-3-21

Resume

Som en del af færdiggørelsen af Monumentområdet i Jelling er der udarbejdet et projektforslag. Med projektforslaget fuldendes optegningen af monumentet, der skabes helhed i området og der sikres kvalitet og sammenhæng i materialevalg. Desuden styrkes ankomsten fra parkeringspladsen i vest og Hærvejsforløbet gennem området tydeliggøres. Det indstilles, at projektforslaget godkendes.

Sagsfremstilling

Vejle Kommune ansøgte i foråret 2021 A. P. Møller Fonden om støtte til færdiggørelse af Monumentområdet i Jelling. Fonden gav i oktober 2021 tilsagn om at støtte fuldendelsen af området med 35 mio. kr. Byrådet godkendte 15. december 2021, pkt. 250 de bevillingsmæssige konsekvenser. Efterfølgende er der i samarbejde med Kristine Jensens tegnestue udarbejdet et projektforslag til færdiggørelse af Monumentområdet.

Projektforslaget tager udgangspunkt i Helhedsplan for Monumentområdet, udarbejdet i 2012 af Kristine Jensens tegnestue i samarbejde med Ingvar Cronhammar.

Projektforslaget indeholder

- færdiggørelse af palisadens 4. side mod vest, herunder port
- etablering af del af sydvestlig palisade, herunder opkøb af mindre havearealer
- formidling af nyt husfund og fund af aktivitetssted i haven ved Anesminde
- gentegning af tre husfund i østlig del af Monumentområdet
- etablering af grønne områder med timian/græsblanding
- plantning af nye træer i området
- etablering af tydeligt Hærvejsstiforløb
- justering af stiforbindelser
- etablering af granitbelægning på Gormsgade og på del af Herningvej, Vestergade, Mølvangvej, Thyrasvej, Poppovej og Vejlevej
- etablering af granitbelægning på parkeringsplads ved Mølvangvej
- sammentænkning af byinventar (helhed i belysning møbler, skiltning mv.)
- nedrivning af stuehus Anesminde samt ældre toilethus

Med projektforslaget fuldendes optegningen af monumentet, der skabes helhed i området og der sikres kvalitet og sammenhæng i materialevalg.

Desuden styrkes ankomsten fra parkeringspladsen i vest og Hærvejsforløbet gennem området tydeliggøres.

Et udkast til projektforslaget har 21. april 2022 været drøftet i styregruppen for Monumentområdet. Udkast til projektforslaget har ligeledes været drøftet med Jelling Lokalforsamling samt med A.P. Møller fonden. På baggrund af drøftelserne er der lavet enkelte justeringer i projektet, bl.a. er belægning på parkeringspladsen på Mølvangvej ændret fra grus til granit, sammenhængen mellem Gormsgade og Gorms Torv er justeret og oplagsplads og parkering øst for Jelling Kirke er justeret. Der har været en drøftelse af stibelægninger i området. I forlængelse heraf afprøves hen over sommeren 2022 forskellige grustyper på hovedstien gennem området, med henblik på at vælge en grusbelægning, der dels kan underbygge den særlige oplevelse og stemning af at være i et Monumentområde, og dels kan skabe et godt underlag at færdes på for gående og cyklende. Udkast til projektforslaget har været forevist Inger Cronhammar, idet ophavsretten til Helhedsplan for Monumentområdet er hos både Kristine Jensens tegnestue og afdøde kunstner Ingvar Cronhammar.

Projektforslaget er vedlagt som bilag.

Det godkendte projektforslag vil det blive formidlet lokalt til borgerne i Jelling og øvrige interesserede. Forvaltningen vil desuden påbegynde projektering og udbud, myndighedsdialog samt dialog med interessenter (grundejere, butiksejere m.fl.) med henblik på realisering i 2022-2023.

Færdiggørelse af Monumentområdet sker i sammenhæng med udvikling af Anesminde og udvikling af Hærvejen.

Sagens videre forløb

Sagen skal behandles i Økonomiudvalget og Byrådet.

Klima og resiliensvurdering

Forslaget har i sit valg af materialer fokus på kvalitet, bæredygtighed og CO2 reducerende tiltag.

Til belægninger anvendes enkle og langtidsholdbare materialer i form af granit og grus. Det undersøges, om der kan findes og anvendes genbrugsbrosten.

Til ny palisade og til justering af husfund benyttes beton. Til formidling af de nye fund af hus og aktivitessted i den vestlige del af Monumentområdet genbruges betonfliser fra den østlige del af området.

Der sås en timian/græsblanding i den vestlige del af Monumentområdet for at skabe sammenhæng og øge biodiversiteten i området. Samtidig skabes god mulighed for nedsvivning af regnvand.

Projektforslaget indeholder plantning af nye træer, bl.a. ved Anesminde/Kongernes Jelling samt i området ved Thyrasvej/Poppovej.

Historik

Kommunaldirektøren indstiller, 7. august 2022, pkt. 148:
at projektforslaget godkendes

Beslutning fra Økonomiudvalget, 7. august 2022, pkt. 148:
Anbefales.

Beslutning

Godkendt.

Fraværende: Dan Arnløv Jørgensen, i stedet mødte Dorte Pannicke Christiansen

Fraværende: Allan Pedersen, i stedet mødte Brian Bruhn

Fraværende: Kenneth Fredslund Petersen, i stedet mødte Svend Erik Nielsen

Bilag

Bilag_Projektforslag_Monumentområde

Punkt 135: Forslag til Indsatsplan til grundvandsbeskyttelse i Trekantområdet

09.08.24-P16-1-22

Resume

Denne indsatsplan er en revision af flere gældende indsatsplaner. Planen omhandler 19 vandværker i den sydlige del af Vejle Kommune. Revisionen skyldtes, at der er sket markante ændringer i disse vandværkers indvindingsstruktur. Miljøstyrelsen har foretaget en ny grundvandskortlægning, som fastsætter nye boringsnære beskyttelsesområder (BNBOer), indvindingsoplande, grundvandssårbare områder og indsatsområder.

Indsatsplanen beskriver de indsatser, der er nødvendige for at sikre rent drikkevand, forebygge problemer med nitrat, pesticider og andre miljøfremmede stoffer. Det er Vejle Kommune, vandværkerne og landbruget, der skal bidrage med de nødvendige indsatser for at sikre rent drikkevand. I 7 ud af 19 vandværker er der fund af pesticider i én eller flere boringer. Jf. vedtaget Trinmodel for pesticider er vandværkerne derfor pålagt en skærpet kontrol med vandkvaliteten.

Sagsfremstilling

Vejle Kommune har bedt Miljøstyrelsen om en ny grundvandskortlægning i den sydlige del af Kommunen. Behovet for ny kortlægning skyldtes ændret indvindingsstruktur (justering af indvindingstilladelser og sløjfning/etablering af nye boringer). Kortlægningen har medført udpegning af nye boringsnære beskyttelsesområder (BNBOer) og nye indvindingsoplande (IOL) for de 19 vandværker. Der er ikke udpeget nyt OSD (område med særlige drikkevandsinteresser). Der er foretaget mindre justeringer af nitratfølsomme indvindingsområder (NFI) og indsatsområder (IO) de steder, hvor der er sket en markant ændring af indvindingen.

Miljøstyrelsens kortlægning af Trekantområdet rækker også ind i Fredericia Kommune og Kolding Kommune, men dette forslag omhandler kun området i Vejle Kommune.

På baggrund af grundvandskortlægningen har Vejle Kommune lavet et forslag til Indsatsplan til grundvandsbeskyttelse i Trekantområdet, som beskriver de indsatser, der er nødvendige for at sikre rent grundvand (jf. bekendtgørelse om indsatsplaner nr. 912 af 27. juni 2016).

Forslag til indsatsplanen indeholder Bilag 1-8, hvor Bilag 1-2 omhandler indsatsplanen og Bilag 3-6 omhandler Vejle Kommunes administrationsgrundlag:

- Forslag til Indsatsplan til grundvandsbeskyttelse i Trekantområdet - DEL 1 (Bilag 1)
- Miljøstyrelsens udpegninger (indvindingsoplande og boringsnære beskyttelsesområder) og arealanvendelsen (natur og forureningskortlagte matrikler) - DEL 2 (Bilag 2)
- Trinmodel for nitrat (Bilag 3)
- Trinmodel for pesticider (Bilag 4)
- Handlingskatalog for pesticider (Bilag 5)
- Forslag til Retningslinjer for Vejle Kommune - 2022 (Bilag 6)
- Nødforbindelser (Bilag 7)
- Landbrugsorganisationernes bemærkninger til forhøringen af Forslag til Indsatsplan for grundvandsbeskyttelse i Trekantområdet (Bilag 8)

Overordnede problemstillinger i indsatsplanen:

1. Drikkevandet er under pres. Der er fund (ikke over grænseværdien) af pesticider på 7 ud af indsatsplanens 19 vandværker. På disse vandværker er der nu indført skærpet kontrol jf. Trinmodel for pesticider.
2. På Børkop-halvøen er der ikke vand nok til at dække det stigende behov. Vandet skal primært findes i de begravede dale, men der er en begrænset ressourcen og en del af vandet er forurenat med pesticider.

3. Teknik & Miljø har siden 2018 år arbejdet med projekt Fremtidens Vandforsyning I og II. Vi skal sikre at vandværkerne i fremtiden er robuste og kan levere nok og rent vand til et stigende behov. Vandværkerne er endvidere udfordret af øgede krav til en mere professionel drift og mere administration. Projektet skal derfor skabe en mere robust vandforsyning og sikre en beskyttelse af grundvandet. Dette arbejde med fokus på samarbejde, sammenlægninger og nødforbindelser fortsætter i de kommende år. Der er allerede etableret nødforbindelser mange steder, og en del er i gang, se Bilag 7.
4. TREFOR Vand leverer vand til rigtig mange borgere i Vejle Kommune, og er derfor særlig vigtig for den fremtidige vandforsyning. Teknik & Miljø har sammen med TREFOR Vand lavet en handleplan, der sikrer TREFOR Vands indvinding både nu og i fremtiden. Handleplanen betyder, at der inden for 10-15 år skal etableres et nyt stort vandværk i den vestlige del af Vejle Kommune, som kan imødegå det fremtidige vandbehov i Vejle by.

Med denne indsatsplan vil de nye udpegninger give kommunen mulighed for, at:

- beskytte Områder med Særlige Drikkevandsinteresser (OSD) og vandværkernes indvindingsoplande samt
- følge nitrat- og pesticidudviklingen tæt

Mål:

"De almene vandværker"* skal med forebyggende handlinger sikre den nuværende og fremtidige produktion af drikkevand. Fremtidige problemer med nitrat, pesticider og andre miljøfremmede stoffer skal forebygges".

Enkelte vandværker er omfattet af et prisloft sat af Konkurrencestyrelsen. For at kunne opnå tillæg i prisloftet til et vandværks arbejde med grundvandsbeskyttelse, skal der i indsatsplanen formuleres et mål.

Dette forslag til indsatsplan beskriver de nødvendige indsatser for at sikre drikkevandet.

Indsatserne vil ske/sker på flere måder:

1. Grundvandsbeskyttelsen sikres via Vejle Kommunes generelle administrative retningslinjer, som gælder for hele Vejle Kommune, se Bilag 6
 - Der er tilføjet én enkelt justering under tilsyn med markvandingsboringer. Her er der forslag om, at tilsynet udvides til også at gælde andre erhvervsboringer.
2. Eksisterende indsats i forhold til nitrat fastholdes (Trinmodel for nitrat, Bilag 3). Hvis der måles nitrat i drikkevandet på vandværker, skal der ske en trinvis indsats for at vende udviklingen og holde indholdet under grænseværdien på 50 mg/l
 - En tidlig indsats vil øge muligheden for at vælge de rette indsatser i forhold til at fastholde en god vandkvalitet. Hvis der ikke kan opnås frivillige aftaler mellem vandværk og lodsejere, kan Vejle Kommune meddele påbud om dyrkningsrestriktioner efter miljøbeskyttelseslovens § 24 og 26a mod fuld erstatning. Erstatning til de berørte lodsejere betales af vandværkernes forbrugere via en forhøjelse af vandprisen
3. Eksisterende indsats mod pesticider og miljøfremmede stoffer fastholdes. (Trinmodel for pesticider, Bilag 5). Hvis der måles pesticider eller andre miljøfremmede stoffer i drikkevandet på et vandværk, skal der iværksættes indsatser til at forbygge et stigende indhold. I Trinmodel for pesticider er dette beskrevet nærmere.
4. Vandværkerne kan også lave frivillige aftaler om dyrkningsrestriktioner med konkrete lodsejere mod fuld erstatning, før der er målt nitrat eller pesticider i grundvandet. Erstatning til de berørte lodsejere betales igen af vandværkernes forbrugere via en forhøjelse af vandprisen. (Det er kommunen, der godkender vandværkernes takster)
5. Forvaltningen vil via dialogens vej fortsætte med, at støtte op om vandværkernes arbejde med etablering af bedre samarbejder, sammenlægninger og nødforbindelser

Høringssvar:

Forslag til Indsatsplan til grundvandsbeskyttelse i Trekantområdet (Bilag 1-2) og Bilag 3-7 har været i 4 ugers forhøring i Koordinationsforum H2O-Vejle (interessenter som bistår ved udarbejdelse og realisering af indsatsplaner fx Vandrådet,

TREFOR Vand, Skovbruget, Landbruget, Danmarks Naturfredningsforening, Dansk Brøndejerforening, Regionerne, Staten mm).

Der er indkommet et samlet høringssvar fra landbrugsorganisationerne, se Bilag 8. De opfordrer kommunen til at udarbejde en trinmodel og et handlingskatalog for miljøfremmede stoffer. Ved godkendelsen af Trinmodel og Handlingskatalog for pesticider den 15. september 2021 blev det vedtaget, at Trinmodel og Handlingskatalog også anvendes i forbindelse med fund af miljøfremmede stoffer. Høringssvaret giver derfor ikke anledning til ændringer.

Sagens videre forløb

Sagen skal behandles af Økonomiudvalget og byrådet.

Klima og resiliensvurdering

Ved denne grundvandsbeskyttelsesplan for Trekantområdet med tilhørende trinmodeller, handlingskatalog og opdaterede retningslinjer vil grundvandet blive bedre beskyttet mod forurening og dermed vil vandforsyningen i Vejle Kommune blive mere resiliens.

Historik

Teknik- og Miljødirektøren indstiller, 20. juni 2022, pkt. 127:

at udvalget anbefaler overfor byrådet, at forslag til Indsatsplan til grundvandsbeskyttelse i Trekantområdet og forslag til retningslinjer med ændringen om at tilsyn med markvandingsboringer udvides til også at gælde andre erhvervsboringer sendes i offentlig høring i 12 uger.

Beslutning fra Klima, Natur- og Miljøudvalget, 20. juni 2022, pkt. 127:

Anbefalet.

Mads Hartlev Jansen var fraværende.

Beslutning fra Økonomiudvalget, 7. august 2022, pkt. 149:

Anbefales.

Beslutning

Godkendt.

Fraværende: Dan Arnløv Jørgensen, i stedet mødte Dorte Pannicke Christiansen

Fraværende: Allan Pedersen, i stedet mødte Brian Bruhn

Fraværende: Kenneth Fredslund Petersen, i stedet mødte Svend Erik Nielsen

Bilag

DEL 1 - Indsatsplan Trekantområdet 2022 (Bilag 1)

DEL 2 - Udpegninger og arealanvendelsen i Trekantområdet (Bilag 2)

Trinmodel for nitrat (Bilag 3)

Trinmodel for pesticider (Bilag 4)

Handlingskatalog for pesticider (Bilag 5)

Retningslinjer for Vejle Kommune 2022 (Bilag 6)

Kort med nødforbindelser (Bilag 7)

Landbrugsorganisationernes kommentarer til indsatsplan og retningslinjer i Trekantområdet

Punkt 136: Resultatrevision 2021,2. behandling

00.32.00-S00-3-22

Resume

Resultatrevisionen bliver udarbejdet én gang om året, og er en opfølgning på de konkrete mål i beskæftigelsesplanen.

Sagsfremstilling

Resultatrevisionen for 2021 fungerer som opfølgning på det forgangne års resultater i forhold til de udmeldte ministermål og fortæller, hvordan Vejle Kommunes resultater i forhold til det vedtagne mål omkring en kontinuerlig forbedring frem mod en top 20 placering på beskæftigelsesministerens benchmarking er opnået.

Beskæftigelsesministeren har for 2021 udmeldt følgende 5 ministermål:

1. Alle ledige skal have en værdig sagsbehandling
2. Flere ledige skal opkvalificeres
3. Flere flygtninge og familiesammenførte skal være selvforsørgende
4. Flere personer med handicap skal i beskæftigelse
5. Virksomhederne skal sikres den nødvendige og kvalificerede arbejdskraft

Resultater 2021:

2021 har endnu engang været et unormalt år, da det har været præget af coronapandemien, med deraf følgende ned- og oplukning af samfundet. Det har haft store konsekvenser dog med regionale forskelle for hele Danmark. De fleste mål er på grund af top 20 målsætningen dynamiske mål, og derfor tager den på sin vis højde for det usædvanlige år, da alle kommuner er i samme situation. Der er dog som sagt, store regionale og kommunale forskelle i, hvor hårdt årets nedlukninger har ramt de enkelte målgrupper på Arbejdsmarkedsområdet.

I Vejle Kommune har udviklingen i 2021 især på de forsikrede ledige været positiv. Udfordringen har i 2021 været på kontanthjælpsområdet, hvor det har været sværere at profitere af de gode konjunkturer.

Resultaterne for 2021 er vedhæftet som bilag, hvor der er en gennemgang af de enkelte ministermål samt oversigt over målet om en kontinuerlig forbedring frem mod en top 20 placering på beskæftigelsesministeren rangliste.

Proces:

Arbejdsmarkedsudvalget sendte på mødet den 2. juni 2022 udkast til Resultatrevision 2021 i høring i Vejle Kommunes Arbejdsmarkedsforum. Forvaltningen har modtaget høringssvar fra Arbejdsmarkedsforum. Høringssvaret giver ikke anledning til ændringer i selve Resultatrevision 2021, men de indkomne bemærkninger vil blive inddraget i den årlige justering af Beskæftigelsesplanen.

Høringssvaret er vedlagt som bilag.

Resultatrevision 2021 sendes til godkendelse i Økonomiudvalget og Byrådet.

Klima og resiliensvurdering

Ingen bemærkninger.

Historik

Økonomi- og arbejdsmarkedsdirektøren indstiller 23. juni 2022, pkt. 64:

at Arbejdsmarkedsudvalget anbefaler byrådet at godkende Resultatrevision 2021

Beslutning fra Arbejdsmarkedsudvalget, 23. juni 2022, pkt. 64:

Arbejdsmarkedsudvalget anbefaler Byrådet at godkende Resultatrevision 2021.

Martin Jensen og Mads Hartlev Jansen var fraværende under dette punkt.

Beslutning fra Økonomiudvalget, 7. august 2022, pkt. 150:

Anbefales.

Beslutning

Godkendt.

Fraværende: Dan Arnløv Jørgensen, i stedet mødte Dorte Pannicke Christiansen

Fraværende: Allan Pedersen, i stedet mødte Brian Bruhn

Fraværende: Kenneth Fredslund Petersen, i stedet mødte Svend Erik Nielsen

Bilag

Bilag - Resultatrevision 2021

Høringssvar fra Arbejdsmarkedsforum - Resultatrevision 2021

Punkt 137: DGI Huset Vejle - årsrapport og årsregnskab 2021

18.20.00-S00-1-22

Resume

DGI-Huset Vejle har fremsendt en årsrapport med beretning og regnskab for 2021 til godkendelse. Regnskabet viser et overskud på knap 3,9 mio. kr. efter finansielle poster og skatter.

Sagsfremstilling

Den Almennyttige Erhvervsdrivende Fond DGI-Huset Vejle blev stiftet den 1. juni 2008 af DGI-huse- og haller. Vejle Kommune er tilsynsmyndighed for fonden.

Årsrapporten for fonden DGI-Huset Vejle for 2021 er vedlagt som bilag. Revisionsfirmaet BDO har revideret regnskabet, og revisionen har ikke givet anledning til forbehold.

Revisionsfirmaet BDO konkluderer, at regnskabet giver et retvisende billede af fondens aktiver, passiver og finansielle stilling per 31. december 2021 samt, at resultatet af fondens aktiviteter for regnskabsåret 2021 er i overensstemmelse med årsregnskabsloven.

Resultatet i 2021 før skat og finansielle poster udgør et overskud på 4.308.279 kr. mod et underskud i 2020 på 1.836.794 kr. Totalt viser regnskabet for 2021 et overskud på 3.887.019 kr. mod et underskud i 2020 på 1.938.336 kr.

Årets resultat er naturligt påvirket af COVID-19, og af det ekstraordinære COVID-19-tilskud ydet fra Vejle Kommune, jf. sag 113, på Økonomiudvalgets møde den 19. april 2021.

Klima og resiliensvurdering

Ingen bemærkninger.

Sagens videre forløb

Sagen skal efterfølgende behandles i Økonomiudvalget og Byrådet.

Historik

Kultur- og Sundhedsdirektøren indstiller, 21. juni 2022, pkt. 114:
at årsregnskab for DGI Huset Vejle 2021 godkendes.

Beslutning fra Kultur- og Idrætsudvalget, 21. juni 2022, pkt. 114:
Anbefales. Per Olesen deltog ikke i sagens behandling.

Beslutning fra Økonomiudvalget, 7. august 2022, pkt. 151:
Anbefales.

Beslutning

Godkendt.

Fraværende: Dan Arnløv Jørgensen, i stedet mødte Dorte Pannicke Christiansen

Fraværende: Allan Pedersen, i stedet mødte Brian Bruhn

Fraværende: Kenneth Fredslund Petersen, i stedet mødte Svend Erik Nielsen

Bilag

Ledelsens_regnskabserklæring_2021.pdf

Rapportering_til_ledelsen_2021.pdf

Årsrapport_2021.pdf

Punkt 138: Lukket: Nye leverandører til byggeriet af Kong Gauers Gård i forlængelse af de tidligere konkurser.

02.00.00-P20-2-19

Godkendt.

Fraværende: Dan Arnløv Jørgensen, i stedet mødte Dorte Pannicke Christiansen

Fraværende: Allan Pedersen, istedet mødte Brian Bruhn

Fraværende: Kenneth Fredslund Petersen, i stedet mødte Svend Erik Nielsen