

# REFERAT Byrådet 2018-2021 d. 29-05-2019

**Mødedato** Onsdag d. 29. maj 2019 kl. 16:30

**Mødested** Vejle Rådhus, Rådhusstorvet

## Indholdsfortegnelse

Deltagelse i kommunale aktiviteter.....	3
Borgmesterbeslutning.....	4
Mødekalender 2020.....	5
Byggemodning af erhvervsjord ved Voervej, Vejle Nord til brug for RCV.....	7
Vejle Lystbådehavn - legeplads og aktiviteter på havnemolen.....	10
Ny bro i forlængelse af Strandgade.....	12
Forslag til lokalplan nr. 1246 - Erhvervsområde, Vejle Havn - og tillæg nr. 12 til Vejle Kommuneplan.....	14
Forslag til lokalplan nr. 1274 - Boligområde ved Seligmansvej, Vejle - og tillæg nr. 28 til Vejle Kommuneplan.....	16
Endelig vedtagelse af lokalplan 1286 - Boligområde mellem Petersmindevej og Stenbukken, Vejle.....	18
Endelig vedtagelse af lokalplan nr. 1293 - Offentlige formål med boliger, friplejehjem ved Lindetvedvej.....	20
Endelig vedtagelse lokalplan nr. 1296 Teknisk Anlæg, solceller ved Nordre Ringvej, Vandel, Etape 1.....	22
Anlægsbevilling og ekspropriationsbemyndigelse til ombygning af krydset Boulevarden/Vestre Engvej.....	24
Tillæg 135 til spildevandsplanen, boligområde ved Fælleshåbsvej, Brejning.....	27
Anlægsbevilling til vejudvidelse ved Buldalen.....	29
Årsberetning for magtanvendelser på Voksenområdet for 2018.....	31
Årsberetning magtanvendelse på Seniorområdet 2018.....	33
Resultatrevision 2018.....	35
Udpegning af ny repræsentant fra Kunstmuseet til Billedkunstrådet.....	37
Lukket: Salg af fast ejendom.....	38
Lukket: Køb af fast ejendom.....	39

## **Punkt 112: Deltagelse i kommunale aktiviteter**

00.22.00-A30-11-19

### **Resume**

Deltagelse i kommunale aktiviteter.

### **Sagsfremstilling**

Af Vejle Kommunes Regulativ af 22. januar 2014 om byrådsmedlemmers vederlag og godtgørelse mv. fremgår af punkt 3, litra f, at der kan tillægges erstatning for tabt arbejdsfortjeneste for varetagelse af andre kommunale hverv end møder, og af punkt 4, litra f, at der kan ydes befordringsgodtgørelse mv., når deltagelsen sker efter anmodning fra Byrådet eller et af Byrådets udvalg.

Der foreligger indstilling fra Udvalget for Lokalsamfund og Nærdemokrati om, at Byrådet godkender, at udvalget deltager i følgende arrangementer:

- Udvalget for Lokalsamfund og Nærdemokrati's rolle i Folkemødet 2019, tirsdag den 5. marts 2019.
- Generalforsamling i Landdistrikternes Fællesråd, fredag den 29. marts 2019, kl. 9.30 - 15.00.

### **Kommunaldirektøren indstiller,**

at Byrådet drøfter, om der er behov for, at et eller flere medlemmer af Byrådet varetager andre hverv, at Byrådet godkender indstillingen fra Udvalget for Lokalsamfund og Nærdemokrati.

### **Beslutning**

Godkendt.

Fraværende:

Johnny Beck, i stedet mødte Arne Poulstrup og  
Dan Skjerning, i stedet mødte Bjarne Andersen.

# Punkt 113: Borgmesterbeslutning

00.22.04-A30-61-19

## Resume

Orientering om borgmesterbeslutning af 22. maj 2019 - udpegning af suppleanter for medlemmer af Børn- og ungeudvalget.

## Sagsfremstilling

Borgmester Jens Ejner Christensen har den 22. maj 2019 på grund af sagens hastende karakter og på baggrund af oplysningerne fra valggrupperne truffet beslutning om at udpege Peder Hummelrose og Dan Skjerning som suppleanter for henholdsvis Gitte Frederiksen og Martin Jensen til at deltage i Børn- og ungeudvalgets møde den 27. maj 2019.

Baggrunden for beslutningen er:

Byrådet har i sit konstituerende møde, den 6. december 2017 udpeget Hans Hoffensetz og Johnny Beck som medlemmer af Børn- og ungeudvalget, og henholdsvis Gitte Frederiksen og Martin Jensen som suppleanter.

Børn- og ungeudvalget består af fem medlemmer og er beslutningsdygtigt, når mindst tre medlemmer er tilstede og mindst et af disse medlemmer er udpeget af byrådet.

Sekretariatet for Børn- og ungeudvalget har den 20. maj 2019 oplyst, at der er indkaldt til møde den 27. maj 2019, hvor såvel de to ordinære medlemmer som begge suppleanter har måttet melde forfald.

Sekretariatet har også oplyst, at en udsættelse af mødet ville indebære en tilsidesættelse af lovbundne frister, og at det har ikke været muligt at flytte mødet til et tidspunkt før den 27. maj.

I forbindelse med Økonomiudvalgets møde den 20. maj 2019, har de valggrupper, der har udpeget medlemmerne og deres suppleanter, på forespørgsel oplyst, at de peger på, at henholdsvis Peder Hummelrose og Dan Skjerning vælges som suppleanter.

Baggrunden for borgmesterbeslutningen er, at mødet i Børn- og ungeudvalget på grund af lovbundne frister ikke kan afvente Byrådets møde den 29. maj, og at udpegningen af suppleanterne skulle være gennemført før udvalgets møde for at sikre, at udvalget var beslutningsdygtighed.

For så vidt angår valg af medlemmer til Børn- og ungeudvalget henvises der til §§ 18-21 i den sociale retssikkerhedslov, bekendtgørelse om forretningsordenen for børn- og ungeudvalgene, og til § 24, stk. 3, i lov om kommunernes styrelse.

Borgmesterens beslutning er truffet i medfør af § 31 i lov om kommunernes styrelse.

## Borgmesteren indstiller,

at orienteringen tages til efterretning.

## Beslutning

Orienteringen taget til efterretning.

Fraværende:

Johnny Beck, i stedet mødte Arne Poulstrup og Dan Skjerning, i stedet mødte Bjarne Andersen.

# Punkt 114: Mødekalender 2020

00.22.02-P35-1-19

## Resume

Forslag til Mødekalender 2020 forelægges til Byrådets godkendelse. Forslaget indeholder også mødeplan for Økonomiudvalget og de stående udvalg, da disse møder fastlægges på baggrund af møderne i byrådet.

## Sagsfremstilling

Byrådet beslutter, hvornår de ordinære møder skal afholdes, og mødeplanen skal offentliggøres.

Forslag til mødekalender 2020 forelægges derfor til Byrådets godkendelse.

Forslaget indeholder også mødeplan for Økonomiudvalget og de stående udvalg, da disse møder fastlægges på baggrund af møderne i Byrådet.

Mødekalender 2020 tager som tidligere år udgangspunkt i et tre ugers skift, og således, at der i videst muligt omfang tages hensyn til helligdage, ferier og allerede nu kendte større arrangementer, for eksempel KL's konferencer. Det foreslås som hidtil, at fredage og juli måned er mødefri.

I den første uge afholdes der som udgangspunkt ikke møder.

I den anden uge afholdes der møder i Økonomiudvalget om mandagen.

I den tredje uge afholdes der Byrådsmøder om onsdagen og møder i de stående udvalg.

Forud for byrådets møder planlægges temamøder og byrådets time fra kl. 13.00 med emner af overordnet betydning for kommunen og af generel interesse for byrådets medlemmer. Temamøder afholdes enkelte gange på andre dage, hvor det vurderes mest hensigtsmæssigt.

Temaet/temaerne for møderne planlægges løbende og fremgår derfor ikke af udkast til Mødekalender 2020. Byrådet vil i så god tid som muligt få besked om emnerne og tidspunkt for møderne.

I forbindelse med budgetperioden i efteråret 2020 er der indsat ekstra økonomiudvalgsmøder den 10. og 17. august. Det skulle give den nødvendige sammenhæng mellem møderne i forbindelse med udarbejdelse af budgetforslaget.

Forslaget om de ekstra møder i august i Økonomiudvalget og placeringen af Byrådets møder i forhold til vedtagelse af budgettet og færdiggørelse af regnskab er afstemt med Budget og Finans.

1. behandlingen af budgettet foretages den 2. september, og for at friholde dette møde til 1. behandlingen af budgettet, er der indlagt et ekstra byrådsmøde den 9. september. 2. behandlingen af budgettet finder sted 4 uger efter, den 30. september 2020.

Placeringen af de stående udvalg i uge 33 indebærer, at udvalgene allerede i uge 25 skal tage stilling til deres takster og generelle bemærkninger til budgetforslaget og samtidig bemyndige forvaltningerne til at fremskrive taksterne og aflevere dem til Budget og Finans i uge 32, i lighed med 2019.

På grund af de ekstra økonomiudvalgsmøder i august måned og personsammenfald i henholdsvis Natur- og Miljøudvalget og Økonomiudvalget, og Sundhed- og Forebyggelsesudvalget og Økonomiudvalget er mødet i Natur- og Miljøudvalget i uge 33 rykket til mandag i uge 34 kl. 8.30, og mødet i Sundheds- og Forebyggelsesudvalget i uge 33 rykket fra mandag kl. 13.00 til tirsdag kl. 8.30.

Økonomiudvalgets møde den 14. april afholdes på en tirsdag, da mandag den 13. april er påskemandag.

## Sagens videre forløb

De stående udvalg og Økonomiudvalget godkender Mødekalender 2020 for deres eget vedkommende.

## Historik

Borgmesteren indstiller, 20. maj 2019, pkt. 146: at Mødekalender 2020 godkendes.

Økonomiudvalget, 20. maj 2019, pkt. 146:

Anbefales, således at der afholdes temamøder før byrådets møde to ud af tre gange.

Per Olesen stemmer imod.

## **Beslutning**

Økonomiudvalgets indstilling godkendt.

Per Olesen stemmer imod.

Fraværende:

Johnny Beck, i stedet mødte Arne Poulstrup og

Dan Skjerning, i stedet mødte Bjarne Andersen.

## **Bilag**

Mødekalender 2020, vers. 1

# Punkt 115: Byggemodning af erhvervsjord ved Voervej, Vejle Nord til brug for RCV

82.00.00-G01-2-19

## Resume

Byrådet har den 8. maj 2019 i sag nr. 107 behandlet sag om etablering og finansiering af et nyt Ressource Center i Vejle Nord (RCV) på en placering i den kommunalt ejede erhvervsudstyknings ved Voervej i Vejle Nord. Denne sag tager sigte på, at der træffes beslutning om det overordnede princip for byggemodning og finansiering heraf vedrørende det udpegede areal, såvel som det kan være forberedt til projektets anlægsfase, samt bevilling af 0,6 mio. kr., som skal afholdes i indværende år. Projektet tager afsæt i en areallejemodel, hvorefter kommunen udlejer grundarealet i hovedsagelig byggemodnet stand til AffaldGenbrug.

Å

## Sagsfremstilling

Byrådet godkendte den 8. maj 2019 i sag nr. 107 en indstilling om placering, model, procesplan og finansieringsramme for etablering af et nyt Ressource Center i Vejle Nord (RCV). Projektet er baseret på en forudsætning om, at RCV skal etableres på et kommunalt ejet areal i erhvervsudstyknings N7 Vejle Nord. Projektarealet er beliggende midt i kommunens store erhvervsudstyknings i området nord for Juelsmindevej mellem motorvej E45 og Horsensvej. Områdets anvendelse er reguleret af lokalplan nr. 1056.

Å

RCV vil blive opført på lejet jord, da modellen forudsætter, at der indgås areallejekontrakt på vilkår om langleverende gensidig uopsigelighed mellem Vejle Kommune som udlejer af grunden og AffaldGenbrug som areallejer. Projektarealet skal af Vejle Kommune forberedes til udlejning i hovedsagelig byggemodnet stand og i overensstemmelse med de indbyrdes afstemte retningslinjer og forudsætninger. Udlejningen vil ske til markedspris.

Å

Som konsekvens af RCV-projektets vedtagelse vil Vejle Kommune derfor, som udlejer og ejer af jorden, skulle iværksætte de nødvendige tiltag i perioden 2019-2021 for at kunne stille projektarealet til rådighed i den aftalte stand på det i tidsplanen forudsatte tidspunkt i 2021.

Å

Opførelse af RCV på den valgte placering indebærer et samlet byggemodnings- og arealforbrug på cirka 10,5 ha. svarende til det kommende udlejningsområde på cirka 8,4 ha., med tillæg af omliggende arealer til udbygning af områdets overordnede vejnet, fælles friarealer og lignende. Området henligger i et jeblikt delvist byggemodnet for så vidt angår visse tilslutningsbidrag. Den resterende byggemodningsudgift er af Anlæg og Infrastruktur ansat til 13,35 mio. kr. Heraf kan 9,71 mio. kr. henføres til de omliggende kommunalt ejede arealer og 3,64 mio. kr. til selve udlejningsområdet (RCV).

Å

Der har tidligere været estimeret en byggemodningsudgift på 23,3 mio. kr. Denne beregning tog udgangspunkt i et stort byggemodningsareal uden for udlejningsområdet.

Å

I forbindelse med fastsættelse af markedslejen vil der ske en korrektion for de byggemodningsudgifter, som forudsettes afholdt af AffaldGenbrug. De afholdte byggemodningsudgifter (ca. 3,64 mio. kr.) afløses via en lejereduktion over 25 år, svarende til lejekontraktens løbetid, hvorfor den samlede økonomiske udgift for AffaldGenbrug vil være urendret.

Å

Nedenstående viser principperne for beregning af markedslejen, som AffaldGenbrug vil skulle betale.

Å

Mio.kr.	
Markedsleje inkl. byggemodning	1,00
- Lejereduktion (Afholdte byggemodningsudgifter af RCV)	0,15
Årlig markedsleje	0,85

Å

Den endelige markedsleje kendes først i forbindelse med lejekontraktens indgåelse, idet der vil skulle indhentes en ny marksglervurdering, der fastlægger markedslejen på det pågældende tidspunkt. Ovenstående beregning er med udgangspunkt i marksglervurdering pr. februar 2019.

Å

I byggemodningsbudgettet er blandt andet indeholdt udgifter til anlæg af to nye forbindelsesveje mellem Voervej og Nimvej, forlængelse af den eksisterende industrivej Nimvej, jordlægning af højspændingsledning samt byggemodningstilslutningsbidrag for kloak, vand, el og gas. Der indgår et beløb på 1,8 mio. kr. til jordlægning af

hÅ, jspÅ, ndingsledningen over hele det Å, stlige planomrÅ, yde inden for lokalplan nr. 1056, hvoraf 1,2 mio. kr. indgÅ, yr i de 3,64 mio. kr., som skal afholdes af AffaldGenbrug mod lejereduktion. Dette skal ses i sammenhÅ, ng med, at ledningsejer Konstant Net A/S i forvejen planlÅ, gger etablering af en stÅ, rre transformerstation samt kabellÅ, gning i tilstÅ, dende omrÅ, yder mod syd, hvorfor der kan opnÅ, ys en besparelse i millionklassen ved at koble sig pÅ, y det aktuelle jordlÅ, gningsprojekt.

Å  
 Ud fra den foreliggende tidsplan skal byggemodningen vÅ, re tilendebragt i forÅ, yret 2021 og den forudgÅ, yende byggemodningsfase forventes at vÅ, re af en varighed pÅ, y cirka et Å, yr. KabellÅ, gning af hÅ, jspÅ, ndingsledningen udfÅ, res dog i indevÅ, rende Å, yr, mens den resterende del af byggemodningen afhÅ, nger af, at det nÅ, dvendige plangrundlag foreligger. Byggemodning igangsÅ, tttes fÅ, rst efter, at VVM med efterfÅ, lgende kommuneplan er vedtaget. Teknisk Udvalg vil blive forelagt en sag om vurdering af projektet i forhold til den gÅ, ldende lokalplan og hvorvidt der Å, nskes udarbejdet en ny lokalplan sidelÅ, bende med VVM og kommuneplantillÅ, g.

Å  
 Hovedparten af byggemodningsudgifterne forventes afholdt i 2020-2021. De samlede byggemodningsudgifter eksklusiv jordlÅ, gning af hÅ, jspÅ, ndingsledning er beregnet til 11,55 mio. kr. Vejle Kommunes andel heraf er 9,1 mio. kr. og foreslÅ, ys medtaget i budgetlÅ, gnningen for 2020-2023.

Å  
 Det indstilles, at ByrÅ, ydet pÅ, y ovenstÅ, yende baggrund bevilger 0,6 mio. kr. svarende til kommunens del af udgiften til kabellÅ, gning af hÅ, jspÅ, ndingsledning samt godkender principper for legeberegning og gennemfÅ, relse af byggemodning af de cirka 10,5 ha. i erhvervsudstyknngen N7 Vejle Nord, som beskrevet ovenfor samt ud fra den foreliggende tidsplan for RCV-projektet. Bevilling af den resterende del af udgifterne til byggemodningen vil blive sÅ, gt frigivet i en selvstÅ, ndig sag, ligesom igangsÅ, ttelse af den del af byggemodningen, som ikke omhandler jordlÅ, gning af luftledninger, vil fÅ, lge ovenstÅ, yende proces for tilvejebringelse af plangrundlaget.

## Å, konomi

Tillægsbevilling til Drift (i 1.000 kr.)		Budgetår	Konsekvenser i overslagsår		
Udvalg Bevillingsområde		2019	2020	2021	2022 og varigt
<b>Tillægsbevilling:</b>					
ØU	Byggemodning - RCV	600			
<b>Finansiering:</b>					
ØU	Den Centrale Reservepulje	-600			
Tillægsbevilling netto i alt		0	0	0	0
<b>Kassen (- = forbrug)</b>		<b>0</b>	<b>0</b>	<b>0</b>	<b>0</b>

Å  
 Opsummering af de bevillingsmÅ, ssige konsekvenser  
 Sagen medfÅ, rer at der gives en tillÅ, gsbevilling i 2019 pÅ, y 0,6 mio.kr til byggemodning i 2019. BelÅ, bet foreslÅ, ys finansieret af Den Centrale Reservepulje.

## Å, konomiudvalget og ByrÅ, ydet

Å  
 Sagen skal behandles i Å, konomiudvalget og ByrÅ, ydet.

## Historik

KommunaldirektÅ, ren indstiller, 20. maj 2019, pkt. 147:

at ByrÅ, ydet godkender principiel beslutning om at ville gennemfÅ, re byggemodning af cirka 10,5 ha. i erhvervsudstyknngen N7 Vejle Nord som ovenfor beskrevet samt ud fra den foreliggende tidsplan for etablering af Ressource Center i Vejle Nord (RCV),

at ByrÅ, ydet godkender ovenstÅ, yende princip for legeberegningen,

at der bevilges 0,6 mio. kr. til dÅ, kning af kommunens andel af udgiften i 2019 til kabellÅ, gning af luftledninger i det Å, stlige planomrÅ, yde af lokalplan nr. 1056, og

at de bevillingsmÅ, ssige konsekvenser godkendes, jf. skema under afsnittet Å, konomi. Å, Å

Å  
 Å, konomiudvalget, 20. maj 2019, pkt. 147:

Anbefales.

Â

## **Beslutning**

Godkendt.

Â

FravÃ¦rende:

Johnny Beck, i stedet mÃ¥lde Arne Poulstrup og

Dan Skjerning, i stedet mÃ¥lde Bjarne Andersen.

Â

## **Bilag**

Kortbilag RCV-byggemodning

# Punkt 116: Vejle Lystbådehavn - legeplads og aktiviteter på havnemolen

08.00.00-P20-1-19

## Resume

For fortsat at kunne udvide tilbuddene til de mange besøgende i Lystbådehavnen foreslås den nuværende legeplads udvidet med et vikingskib. På hovedmolen foreslås endvidere indrettet et par mindre opholdspladser med bænke, grill m.m. til brug for de sejlede samt de øvrige besøgende på Lystbådehavnen. Der blev ved det seneste budgetforlig givet en anlægsbevilling på 1 mio. kr. til aktivitetspunkter i forbindelse med Lystbådehavnen i 2020. Dette beløb indstilles anvendt til ovenstående.

## Sagsfremstilling

### Vikingskib

På den nuværende legeplads ved hjørnet af Kahytten og Dyrskuevej blev der i 2018 opstillet en blå hval. En hval i træ, der kan benyttes til leg, klatring m.m. Hvalen er blevet et meget populært legeredskab for specielt mindre børn.

På den allerede indhegnede del af pladsen kan opstilles et vikingskib. Titel på legepladsen vil være ”Med vikingerne på hvalfangst” således, at der både refereres til de mange hvaler, der gennem tiderne har været i fjorden, og til vikingernes sejlsads på Vejle Fjord frem mod Jelling. Pladsen vil være velegnet for de lidt større børn.

### Aktiviteter på hovedmolen i Lystbådehavnen

Hovedmolen er præget af biler, der kører til og fra bådene med udstyr til de sejlede, eller den henligger uden megen aktivitet.

Molen har imidlertid en sådan bredde, at der kan indrettes små, delvist afskærmede områder med siddepladser/grillpladser eller som siddepladser i det fri. Disse pladser kan anvendes af såvel de besøgende fra byen som de sejlede til byen.

Der vil i første omgang blive indrettet et par områder, og efter en periode kan det vurderes, om disse områder bør udvides med flere enten lukkede eller åbne pladser.

### Generelt

Det vil være muligt at udføre begge nye aktiviteter i eftersommeren 2019, så de mange besøgende kan få glæde af aktiviteterne allerede i år.

## Økonomi

Ny/ændring af Anlægsbevilling (i 1.000 kr.)						
Udvalg	Stednr	Projekt	Udgift	Indtægt		
ØU	005081	Udv. af arealer omkring lystbådehavn	1.000			
<b>Ændring af anlægsbevillinger i alt</b>			<b>1.000</b>	<b>0</b>		
<b>Tillægsbevilling til rådighedsbeløb (i 1.000 kr.)</b>				<b>Budgetår</b>	<b>Konsekvenser i overslagsår</b>	
Udvalg	Stednr	Projekt	udg/indt	2019	2020	2021 og varigt
<b>Tillægsbevilling:</b>						
	005081	Udv. af arealer omkring lystbådehavn	Udgift	1.000		
<b>Finansiering:</b>						
	005081	Udv. af arealer omkring lystbådehavn	Udgift		-1.000	
<b>Tillægsbevilling netto i alt</b>				<b>1.000</b>	<b>-1.000</b>	<b>0</b>
<b>Kassen (- = forbrug)</b>				<b>-1.000</b>	<b>1.000</b>	<b>0</b>

Opsummering af økonomiske konsekvenser vedr. anlæg  
 Sagen medfører, at anlægsbevillingen forhøjes med 1 mio. kr. i udgift.  
 Udgiften finansieres af det til formålet afsatte rådighedsbeløb i 2020 som fremrykkes til 2019.

Høring  
 Budget & Finans har ingen bemærkninger af bevillingsmæssig karakter.

## Sagens videre forløb

Sagen skal behandles af Økonomiudvalget og Byrådet.

## Historik

Kommunaldirektøren indstiller, 20. maj 2019, pkt. 148:  
 at der opføres en ny legeplads med vikingskib til 0.8 mio. kr.,  
 at der indrettes to opholdsområder på hovedmolen til 0.2 mio. kr., og  
 at de bevillingsmæssige konsekvenser jf. ovenstående bevillingsskema, godkendes.

Økonomiudvalget, 20. maj 2019, pkt. 148:  
 Anbefales med de faldne bemærkninger.

## Beslutning

Godkendt.

Fraværende:  
 Johnny Beck, i stedet mødte Arne Poulstrup og  
 Dan Skjerning, i stedet mødte Bjarne Andersen.

## Bilag

Eventyr på vikingskibet

Opholdsområder på hovedmolen

# Punkt 117: Ny bro i forlængelse af Strandgade

05.03.05-P20-1-18

## Resume

I forbindelse med at det nye område ved lystbådehavnen blev anlagt, blev der gravet en ny kanal og skabt en havneø. Forbindelsen over til havneøen fra Strandgade blev udført som en spunset jorddæmning med to stålrør, således at fjordvandet kunne løbe igennem disse. Denne forbindelse ønskes udskiftet med en egentlig bro. Der blev ved det seneste budgetforlig afsat et rådighedsbeløb på 5 mio. kr. til en ny bro og anlægsbevilling blev godkendt af Byrådet 12. december 2018, pkt. 269. Broen har været i udbud og licitationsresultatet viser, at den totale omkostning er 7.1 mio.kr. Der søges derfor om en ekstra bevilling på 2.1 mio. kr., således at broen kan udføres.

## Sagsfremstilling

Forbindelsen over til havneøen fra Strandgade blev udført som en spunset jorddæmning med to stålrør, således at fjordvandet kunne løbe igennem disse.

Denne simple dæmning ønskes erstattet af en egentlig bro således, at det bliver synligt, at man bevæger sig fra Strandgade og over på en ø. Samtidig gives der betydelig bedre mulighed for vand- gennemstrømninger mellem kanalen og havnebassinet.

I forlængelse af Strandgade etableres således en bro udført som en let buet bro i stål og azobe-træ.

Broen har været udbudt i indbudt licitation. Seneste frist for indgåelse af kontrakt er den 15. juni 2019, og broen kan derefter afsluttes i indeværende år.

## Økonomi

Ny/ændring af Anlægsbevilling (i 1.000 kr.)				
Udvalg	Stednr	Projekt	Udgift	Indtægt
ØU	005081	Udv. af arealer omkring lystbådehavn	2.100	
Ændring af anlægsbevillinger i alt			2.100	0

Tillægsbevilling til rådighedsbeløb (i 1.000 kr.)		Budget år		Konsekvenser i overfølsår			
Udvalg	Stednr	Projekt	udg/indt	2019	2020	2021	2022 og varigt
<b>Tillægsbevilling:</b>							
ØU	005081	Udv. af arealer omkring lystbådehavn	Udgift	2.100			
<b>Finansiering:</b>							
ØU		Den Centrale Reservepulje	Udgift	-2.100			
Tillægsbevilling netto i alt				0	0	0	0
Kassen (- = forbrug)				0	0	0	0

Opsummering af de økonomiske konsekvenser vedr. anlæg:

Sagen medfører, at bevillingen til bro v/havneøen forhøjes med 2,1 mio. kr. i udgift i 2019.

Udgiften foreslås finansieret af de båndlagte midler i Den Centrale Reservepulje.

Høring:

Budget & Finans har ingen bemærkninger af bevillingsmæssig karakter. Det kan oplyses, at der resterer 8,1 mio. kr. af de båndlagte midler i Den Centrale Reservepulje i 2019.

## Sagens videre forløb

Sagen skal behandles i Økonomiudvalget og Byrådet.

## Historik

Kommunaldirektøren indstiller, 29. maj 2019, pkt. 160:  
at de bevillingsmæssige konsekvenser jf. bevillingsskemaet under afsnittet økonomi godkendes.

Økonomiudvalget, den 29. maj 2019, pkt. 160:

Anbefales af et flertal på fire medlemmer.

Lone Myrhøj stemmer imod.

Søren Peschardt og Dan Arnløv tager forbehold for deres stillingtagen til Byrådets behandling af sagen.

Fraværende: Dan Skjerning og Birgitte Vind.

## **Beslutning**

Godkendt af 17 medlemmer.

Imod stemmer 14 medlemmer: Søren Peschardt, Bjarne Andersen, Martin Jensen, Birgitte Vind, Martin Sikær, Azra Hasانبegovic, Alex Vejby Nielsen, Morten Skovlund, Arne Poulstrup, Henning Dam, Mustapha Ali El-Ahmad, Lone Myrhøj, Morten Kristensen og Allan Pedersen.

Fraværende:

Johnny Beck, i stedet mødte Arne Poulstrup og

Dan Skjerning, i stedet mødte Bjarne Andersen.

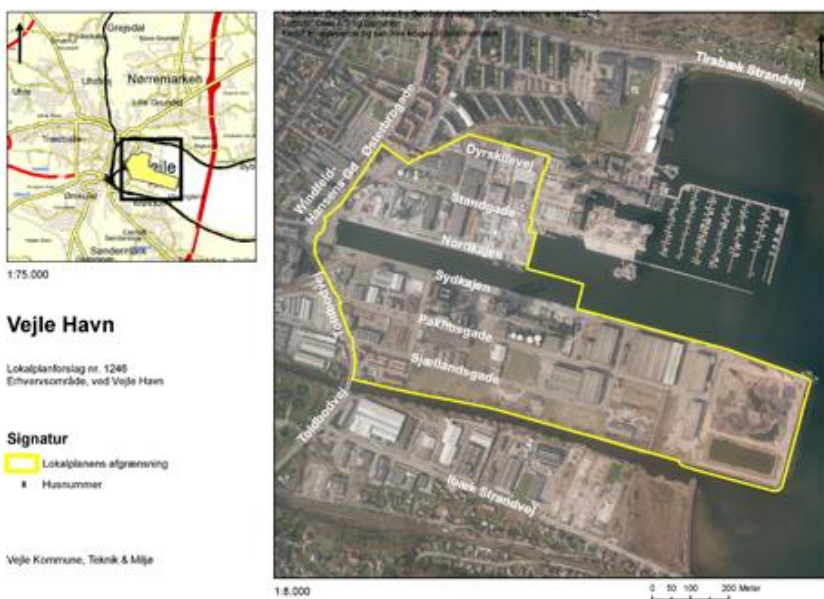
# Punkt 118: Forslag til lokalplan nr. 1246 - Erhvervsområde, Vejle Havn - og tillæg nr. 12 til Vejle Kommuneplan 2017-2029

01.02.05-P16-75-16

## Resume

Vejle Erhvervshavn har anmodet om en lokalplan for havnens arealer på nordkajen og sydkajen. De nuværende lokalplaner for området fastlægger, at det skal anvendes til havneformål. Den nye lokalplan giver mulighed for, at området også kan anvendes til andre erhverv end havnerelaterede erhverv. I lokalplanen er indarbejdet bufferzoner, der skaber en miljømæssig overgang mellem erhvervshavnen og den omkringliggende by. I lokalplanen er indarbejdet en byggelinje langs Toldbodvej til eventuel vejudvidelse.

## Sagsfremstilling



### Planens historik

Teknisk Udvalg besluttede på mødet den 5.9.2017, sag nr. 179, at igangsætte udarbejdelse af lokalplan nr. 1246 og tillæg nr. 12.

Tillægget har været i fordebat fra den 14.3.2019 til den 28.3.2019. Der indkom ikke bemærkninger.

### Lokalplanens indhold

Lokalplanområdet er på ca. 56 ha (heraf ca. 4 ha i søterritorie) og ligger i byzone. Lokalplanen dækker et erhvervsområde ved Vejle havn, som allerede er lokalplanlagt til havnerelateret erhverv. Efter anmodning fra Vejle Erhvervshavn udarbejdes en ny lokalplan, der giver mulighed for, at arealerne både kan anvendes til havnerelaterede erhverv og ikke-havnerelaterede erhverv.

Lokalplanen giver ikke mulighed for boliger, ligesom lokalplanen ikke nedlægger erhvervsarealer.

I lokalplanen udlægges bufferzoner langs yderkanten af lokalplanområdet, ud mod byen. I bufferzonerne kan etableres virksomheder med lavere miljøklasse og dermed lavere miljøpåvirkning. Ligeledes indarbejdes lavere støjgrænseværdier for bufferzonernes ydre grænse mod byen. De nuværende støjgrænser fastholdes for den øvrige og centrale del af planområdet/erhvervshavnen. Virksomheder, der ligger i bufferzonerne, er i forvejen reguleret miljømæssigt i forhold til den omkringliggende midtby.

Lokalplanen indeholder krav og muligheder i forhold til at klimasikre planområdet mod forhøjet vandstand ved eksempelvis stormflod og skybrud.

Langs vejstrækningen Toldbodvej, Windfeld-Hansens Gade og Østerbrogade (Havneruten) fastlægges en byggelinje på 10 meter for at give mulighed for vejudvidelse, jf. Mobilitetsplanen.

Lokalplanen fastholder bygningshøjden fra de gældende lokalplaner, ligesom den grønne zone på 10 meter nord for Vejle å fastholdes. Derudover indeholder lokalplanen krav til bebyggede og ubebyggede arealer langs Toldbodvej mv. Bestemmelserne skal medvirke til at sikre et præsentabelt område langs indfaldsvejen til Vejle by.

I forhold til produktionsvirksomheder vurderes det ikke, at det nye plangrundlag vil medføre en væsentlig påvirkning. Virksomhederne har i et vist omfang allerede i dag begrænsninger i forhold til miljøpåvirkninger i form af støv, lugt og støj, da området/virksomhederne allerede i dag har en nærhed til Vejle by. Lokalplanen ændrer ikke på disse begrænsninger.

Der indarbejdes ikke ”områder forbeholdt produktionsvirksomheder” i lokalplanen. En eventuel udpegning af sådanne områder vil ske ved næste kommuneplanrevision. Det vurderes, at erhvervsområdet ved Vejle Erhvervshavn er sikret med lokalplanen.

#### Kommuneplantillæg

Der er udarbejdet et tillæg nr. 12 til Vejle Kommuneplan 2017-2029, der supplerer anvendelsesmulighederne til også at omfatte ikke-havnerelaterede erhverv. Derudover justeres miljøklasser, der gives mulighed for terrænændringer til klimasikring, bebyggelsesmuligheder ændres svarende til byggemuligheder i gældende lokalplaner, og der sker mindre tilpasninger.

Tillægget har været i fordebat fra den 14.3.2019 til den 28.3.2019. Der indkom ikke bemærkninger.

#### Miljøvurdering

Forslag til lokalplan nr. 1246 og tillæg nr. 12 er screenet jævnfør miljøvurderingsloven. På baggrund af screeningen er det forvaltningens vurdering, at planen ikke vil medføre væsentlig påvirkning af miljøet, og der udarbejdes derfor ikke en miljøvurdering.

#### Høringsperiode

Høringsperioden for lokalplanen og tillægget fastsættes til 8 uger, da tillægget har været i fordebat, og planerne vurderes at have særlig interesse for offentligheden.

#### Overtagelsespligt/frafaldserklæring

Lokalplanområdet er i byzone, og en frafaldserklæring er derfor ikke nødvendig.

## Sagens videre forløb

Sagen skal behandles af Økonomiudvalget og Byrådet.

## Historik

Teknik- og Miljødirektøren indstiller, 7. maj 2019, pkt. 100:

at udvalget anbefaler over for byrådet, at forslag til lokalplan nr. 1246 og tillæg nr. 12 til Vejle Kommuneplan 2017-2029 vedtages og offentliggøres i 8 uger.

Teknisk Udvalg, 7. maj 2019, pkt. 100:

Anbefalet.

Økonomiudvalget, 20. maj 2019, pkt. 149:

Anbefales.

## Beslutning

Godkendt.

Fraværende:

Johnny Beck, i stedet mødte Arne Poulstrup og Dan Skjerning, i stedet mødte Bjarne Andersen.

## Bilag

Forslag til lokalplan nr. 1246

Forslag til tillæg nr. 12 til Kommuneplan 2017-2029

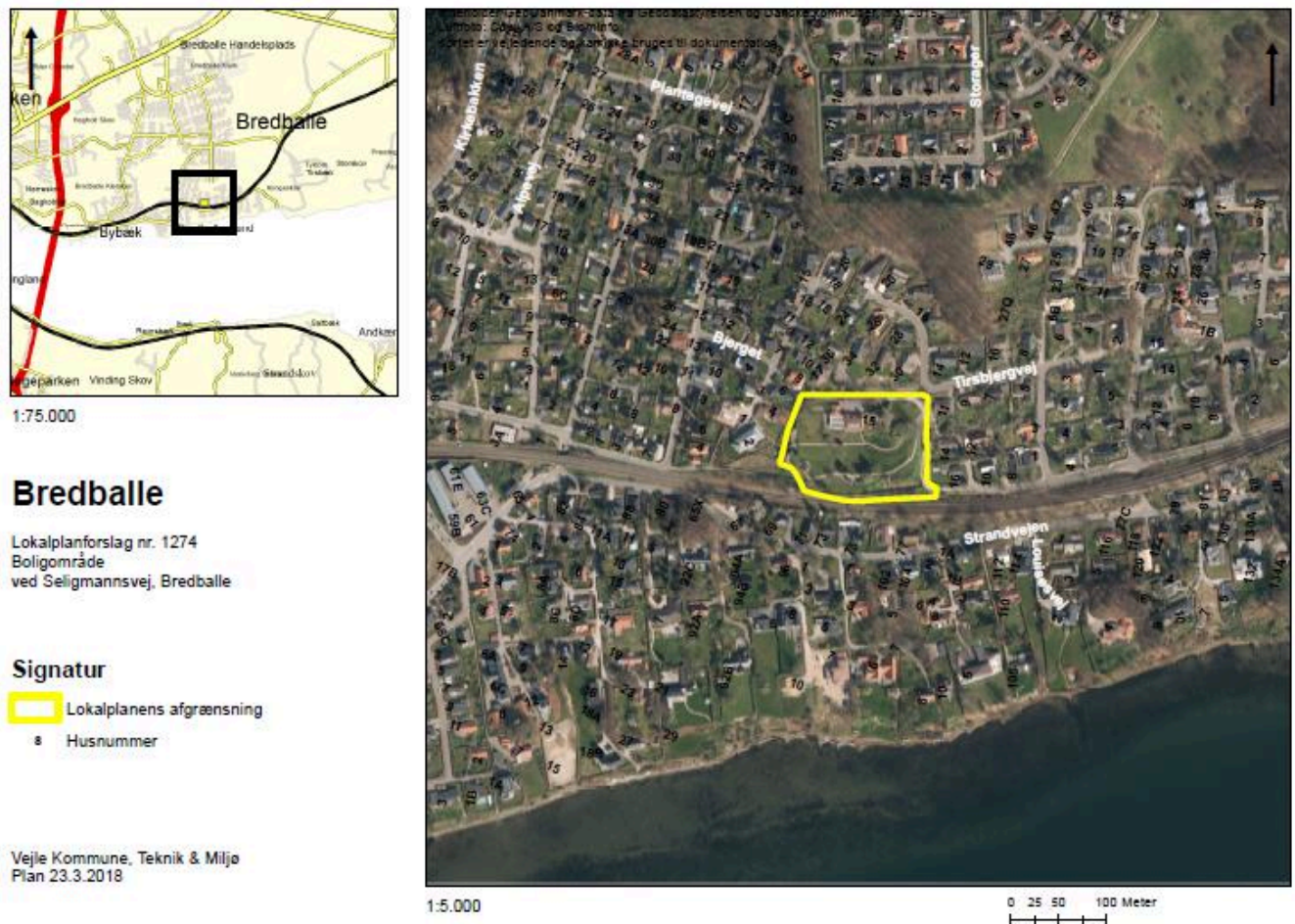
# Punkt 119: Forslag til lokalplan nr. 1274 - Boligområde ved Seligmanssvej, Vejle - og tillæg nr. 28 til Vejle Kommuneplan 2017-2029

01.02.05-P16-1-17

## Resume

En privat bygherre har anmodet om, at der bliver udarbejdet en lokalplan for et område ved Seligmanssvej i det østlige Bredballe. Arealet indeholder i dag én bolig med tilhørende have. Arealet ønskes i fremtiden planlagt til 31 tæt-lav boliger eller 14 åben-lav boliger.

## Sagsfremstilling



Figur 1: Kort over området

### Planens historik

Teknisk Udvalg besluttede på mødet den 17.4.2018, sag nr. 84, at igangsætte udarbejdelse af lokalplan nr. 1274 og tillæg nr. 28.

### Lokalplanens indhold

Området er beliggende i den østlige del af Bredballe og er ca. 1,6 ha. Området anvendes i dag til en bolig med tilhørende have. Området er omkranset af parcelhuse mod nord, øst og vest. Mod syd støder lokalplanområdet op mod jernbanen.

Området er stærkt skrånende mod syd, og boligerne bygges i 2 etager, der indpasses i terrænet. Lokalplanen giver mulighed for 31 tæt-lave boliger, fordelt på 14 dobbelthuse og et rækkehus med 3 boliger i eller 14 åben-lav boliger. Området får 2 adgangsveje. Den nordlige del af lokalplanområdet vejbetjenes fra Tirsbjergvej, mens den sydlige del af lokalplanområdet vejbetjenes fra Seligmanssvej. Ved åben-lav boliger er der mulighed for vejbetjening udelukkende fra Seligmanssvej.

I den sydlige del af lokalplanområdet ligger der en eksisterende sti, der forbinder Brønsbjergvej/Kirkebakken med Seligmansvej.

#### Kommuneplantillæg

Der skal udarbejdes et tillæg, der giver mulighed for at nedsætte grundstørrelsen fra 400 m<sup>2</sup> til minimum 300 m<sup>2</sup> ved tæt-lav byggeri. Differencen mellem den enkelte grund og standardgrundstørrelsen (400 m<sup>2</sup>) udlægges i stedet som fælles friareal. Et eksempel kunne være en grund på 350 m<sup>2</sup> og 50 m<sup>2</sup> fælles friareal. Derudover udlægges 10 % af arealet som fælles friareal.

Muligheden for at udlægge op til 100 m<sup>2</sup> af grunden som fælles friareal er beskrevet i kommuneplanen og kan f.eks. anvendes, når grundens topografiske forhold taler for det, eller når der bygges i to etager, hvor det ubebyggede areal fastholdes, sammenlignet med beboelse i 1 etage på en standardgrund.

#### Miljøvurdering

Forslag til lokalplan nr. 1274 og tillæg nr. 28 er screenet jævnfør miljøvurderingsloven. På baggrund af screeningen er det forvaltningens vurdering, at planen ikke vil medføre væsentlig påvirkning af miljøet, og der udarbejdes derfor ikke en miljøvurdering.

#### Høringsperiode

Høringsperioden for lokalplanen og tillægget fastsættes til 8 uger, da lokalplanen er af en karakter, med et geografisk anvendelsesområde, en kompleksitet og et omfang, der vurderes at have særlig interesse for offentligheden.

#### Overtagelsespligt/frafaldserklæring

Lokalplanområdet er privatejet og i byzone, og en frafaldserklæring er derfor ikke nødvendig.

## Sagens videre forløb

Sagen skal behandles af Økonomiudvalget og Byrådet.

## Historik

Teknik- og Miljødirektøren indstiller, 7. maj 2019, pkt. 101:

at udvalget anbefaler over for byrådet, at forslag til lokalplan nr. 1274 og tillæg nr. 28 til Vejle Kommuneplan 2017-2029 vedtages og offentliggøres i 8 uger.

Teknisk Udvalg, 7. maj 2019, pkt. 101:

Anbefalet.

Økonomiudvalget, 20. maj 2019, pkt. 150:

Anbefales.

Per Olesen tager forbehold for sin stillingtagen til Byrådets behandling af sagen.

## Beslutning

I forbindelse med godkendelse af dagsordenen tilsluttede Byrådet sig Borgmesterens forslag om, at sagen blev udsat.

Fraværende:

Johnny Beck, i stedet mødte Arne Poulstrup og

Dan Skjerning, i stedet mødte Bjarne Andersen.

## Bilag

Oversigtskort til igangsætning af lokalplan nr 1274

Forslag til tillæg nr. 28

Forslag til lokalplan nr. 1274 for et boligområde ved Seligmansvej, Vejle

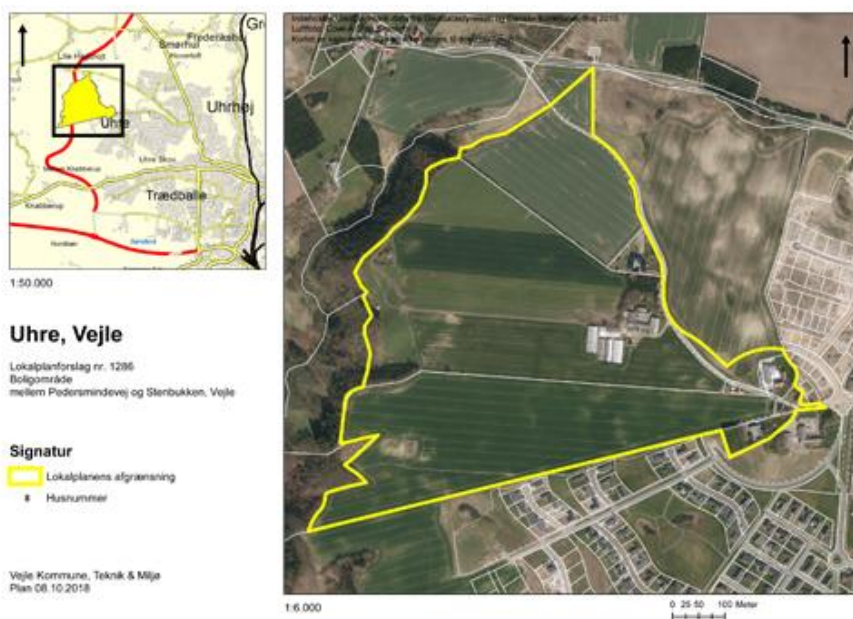
# Punkt 120: Endelig vedtagelse af lokalplan 1286 - Boligområde mellem Petersmindevej og Stenbukken, Vejle

01.02.05-P16-20-18

## Resume

Juridisk Kontor på vegne af Økonomiudvalget har anmodet om udarbejdelse af lokalplan for den sidste etape af Planetbyen ved Uhre. I lokalplanområdet, som udgør ca. 40 ha, planlægges for lav boligbebyggelse og rekreative områder. Det forventes, at der kan udstykkes ca. 67 åben-lav grunde (parcelhuse) eller op til ca. 77 grunde med en blanding af åben-lav og små parceller (kompaktparceller) eller tæt-lav (rækkehuse og lignende). Lokalplanen skal desuden give mulighed for vejadgang fra Mælkevejen til den planlagte forbindelsesvej vest for Planetbyen. Vejle Kommune forventer inden for kort tid at få en afklaring på status for den gasdistributionsledning, der ligger i delområde 2, så det bliver muligt at opføre boliger tættere på ledningen end 200 meter. Der er i høringsperioden fra den 21. marts 2019 til den 25. april 2019 for lokalplanforslaget modtaget 5 indsigelser/bemærkninger.

## Sagsfremstilling



Figur 1: kort og luftfoto over lokalplanens område

### Planens historik

Teknisk Udvalg besluttede på mødet den 30.10.2018, sag nr. 264, at igangsætte udarbejdelse af lokalplan nr. 1286. Byrådet besluttede på møde den 20.03.2019, sag. nr. 44, at sende lokalplanen i offentlig høring. Lokalplanen har været i offentlig høring fra den 21.03.2019 til den 25.04.2019.

Lokalplanen udarbejdes på baggrund af Vejle Kommunes ønske om at udvikle området omkring Uhre til lav boligbebyggelse. Det forventes, at der indenfor lokalplanområdet kan opføres ca. 67 åben-lav boliger med en bebyggelsesprocent på 30. Alternativt giver lokalplanen mulighed for at udstykke en del af området til kompaktparceller eller grunde med tæt-lav boliger med en bebyggelsesprocent på henholdsvis 30 og 40.

### Særlige planmæssige forhold

Vejadgangen til området skal ske fra Mælkevejen via en ny tilkørselsvej til forbindelsesvejen, som ligger vest for boligområdet. Tilkørselsvejen er i lokalplanen vist med to forskellige placeringer og heraf fire forskellige udstykningsplaner. Den endelige vejplacering skal fastlægges i forbindelse med den endelige placering af forbindelsesvejen.

Gasledningen, som løber i et tracé vest for Planetbyen og ejes af Dansk Gas Distribution, giver tinglyste restriktioner for byggeri m.m. i et 400 meter bredt bælte. Vejle Kommune forventer inden for kort tid at få en afklaring på ledningens fremtidige status, så det bliver muligt at opføre boliger tættere på ledningen end 200 meter.

Indsigelser/bemærkninger og ændringer til lokalplanen

Der er modtaget 5 indsigelser til lokalplanforslaget. Indsigelserne og bemærkningerne omhandler stamvejens placering, støjrapport (herunder beregningsgrundlag), udstykningsmulighed på Petersmindevej 83 samt udledning og afstrømning af vand til Lille Høgsholt Bæk og problemer med overfladevand i Planetbyen. Et referat af indsigelserne samt Teknik & Miljøs bemærkninger hertil kan læses i vedhæftede bilagsnotat.

Indsigelserne har givet anledning til at anbefale ændringer i lokalplanen. Det anbefales derfor at §4.5 og 4.6 udgår og erstattes af:

§4.5 Petersmindevej 83 kan ikke udstykkes yderligere.

Overtagelsespligt/frafaldserklæring

Lokalplanområdet er privatejet, og dele overføres fra land- til byzone. Der underskrives ikke en frafaldserklæring, og kommunen har derfor overtagelsespligt.

## **Sagens videre forløb**

Sagen skal behandles af Økonomiudvalget og Byrådet.

## **Historik**

Teknik- og Miljødirektøren indstiller, 7. maj 2019, pkt. 102:

at udvalget anbefaler over for byrådet, at lokalplan nr. 1286 vedtages endeligt med de af forvaltningen indstillede ændringer.

Teknisk Udvalg, 7. maj 2019, pkt. 102:

Anbefalet.

Økonomiudvalget, 20. maj 2019, pkt. 151:

Anbefales.

Lone Myrhøj tager forbehold for sin stillingtagen til Byrådets behandling af sagen.

## **Beslutning**

Godkendt.

Lone Myrhøj, Morten Kristensen og Allan Pedersen stemmer imod.

Fraværende:

Johnny Beck, i stedet mødte Arne Poulstrup og

Dan Skjerning, i stedet mødte Bjarne Andersen.

## **Bilag**

Lokalplanforslag nr. 1286

Indsigelser og bemærkninger til lokalplan 1286

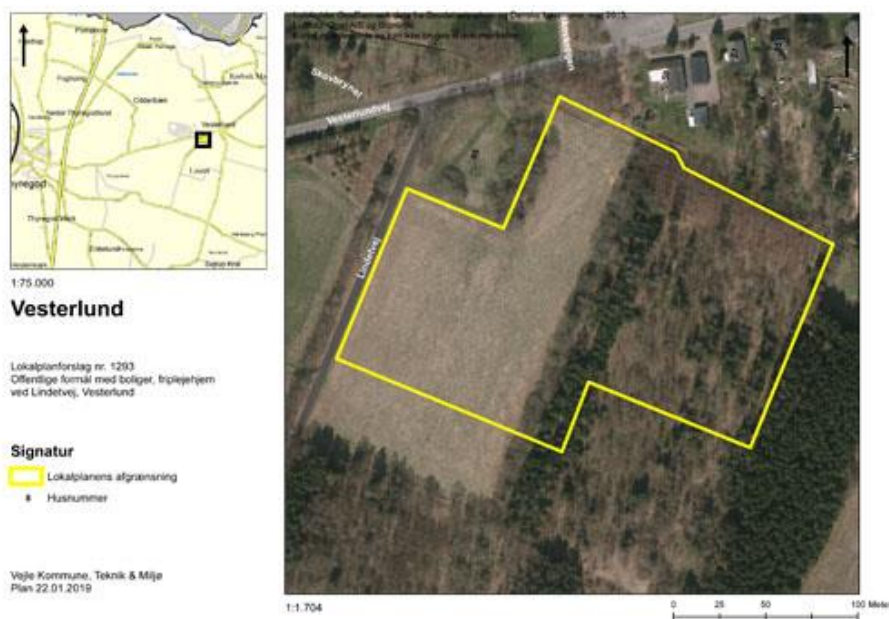
# Punkt 121: Endelig vedtagelse af lokalplan nr. 1293 - Offentlige formål med boliger, friplejehjem ved Lindetvej, Vesterlund

01.02.05-P16-28-18

## Resume

En privat bygherre har anmodet om udarbejdelse af en ny lokalplan til offentligt formål i Vesterlund. Området er omfattet af lokalplan nr. 1087 - Boligområde ved Lindetvej, Vesterlund og kommuneplanramme 99.L.29 - Vesterlund. I dag er der mark og skov på arealet. Den nye lokalplan er i overensstemmelse med kommuneplanrammen og vil give mulighed for et friplejehjem eller alternativt tæt-lav boliger. Lokalplanforslaget har været i høring fra den 4. marts 2019 til den 1. april 2019. Der er ikke kommet indsigelser til lokalplanforslaget.

## Sagsfremstilling



### Planens historik

Teknisk Udvalg besluttede på mødet den 4.9.2018, sag nr. 214, at igangsætte udarbejdelse af lokalplan nr. 1293. Byrådet besluttede på møde den 27.2.2019, sag nr. 22, at sende lokalplanen i offentlig høring. Lokalplanen har været i offentlig høring fra den 4.3.2019 til den 1.4.2019.

### Indsigelser/bemærkninger og ændringer af lokalplanen

Der er ikke kommet indsigelser til lokalplanforslaget, og derfor ikke foretaget ændringer af lokalplanen.

### Overtagelsespligt/frafaldserklæring

Lokalplanområdet forbliver i landzone, og en frafaldserklæring er derfor ikke nødvendig.

## Sagens videre forløb

Sagen skal behandles af Økonomiudvalget og Byrådet.

## Historik

Teknik- og Miljødirektøren indstiller, 7. maj 2019, pkt. 103:  
at udvalget anbefaler over for byrådet, at lokalplan nr. 1293 vedtages endeligt.

Teknisk Udvalg, 7. maj 2019, pkt. 103:  
Anbefalet.

Økonomiudvalget, 20. maj 2019, pkt. 152:  
Anbefales.

## **Beslutning**

Godkendt.

Fraværende:

Johnny Beck, i stedet mødte Arne Poulstrup og  
Dan Skjerning, i stedet mødte Bjarne Andersen.

## **Bilag**

Forslag til Lokalplan nr. 1293

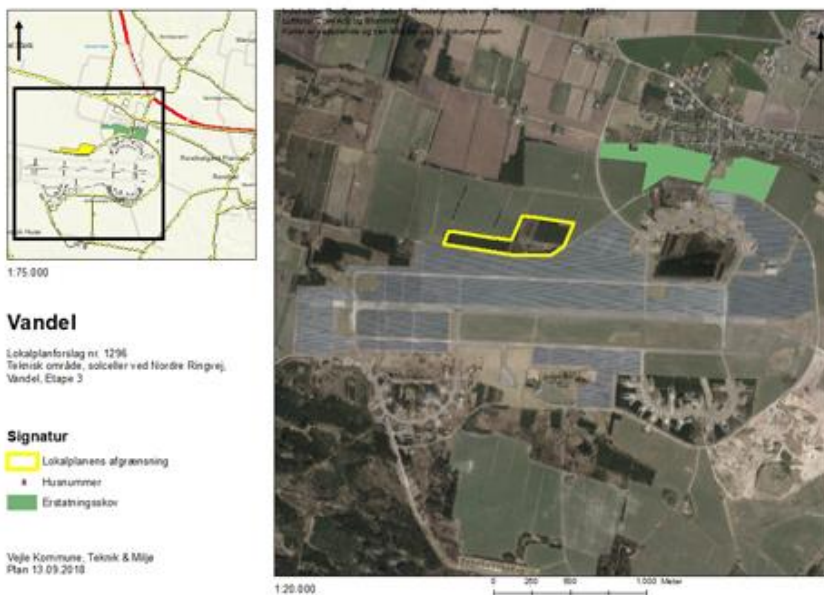
# Punkt 122: Endelig vedtagelse lokalplan nr. 1296 Teknisk Anlæg, solceller ved Nordre Ringvej, Vandel, Etape 3 og tillæg nr. 39 til Vejle Kommuneplan 2017-2029

01.02.05-P16-33-18

## Resume

Erhvervspark Vandel ønsker at opføre en ny solcellepark i et område, der ligger mellem to planlagte områder til solceller. Erhvervspark Vandel har derfor anmodet Vejle Kommune om at udarbejde en lokalplan for området, som er på ca. 12,5 ha. Lokalplanen giver mulighed for etablering af teknisk anlæg til solcelleanlæg. Lokalplanen har været i høring i 8 uger. Der indkom ikke indsigelser til lokalplanen i høringsperioden.

## Sagsfremstilling



Figur 1: Kort over lokalplanområdet

### Planens historik

Teknisk Udvalg besluttede på mødet den 2.10.2018 sag nr. 234, at igangsætte udarbejdelse af lokalplan nr. 1296 og tillæg nr. 39.

Byrådet besluttede på møde den 6.2.2019, sag nr. 24, at sende lokalplanen i offentlig høring.

Lokalplanen har været i offentlig høring fra den 8.2.2019 til den 7.4.2019.

Tillægget har været i fordebat fra den 14.11.2019 til den 28.11.2019.

### Indsigelser/bemærkninger og ændringer af lokalplanen

Lokalplanen har været i høring i 8 uger. Der indkom ikke indsigelser til lokalplanen i høringsperioden.

Efter dialog med Miljøstyrelsen, tilføjes et afsnit omkring natur i både lokalplan og kommuneplantillæg. Det tidligere fredsskowsareal er i Vejle Kommuneplan 2017 – 2029 udpeget som natur, en udpegning der ikke er ændret ved, efter at Miljøstyrelsen har ophævet fredsskopspligten på arealet og har givet tilladelse til at fjerne skoven, mod etablering af erstatningsskov. Udpegningen som naturområde i kommuneplanen kan ophæves for lokalplanens område, mod at arealet hvorpå der plantes erstatningsskov i stedet udpeges som naturområde i næstkommende kommuneplan.

### Overtagelsespligt/Frafaldserklæring

Lokalplanområdet forbliver i landzone, og en frafaldserklæring er derfor ikke nødvendig.

## Sagens videre forløb

Sagen skal behandles af Økonomiudvalget og Byrådet.

## Historik

Teknik- og Miljødirektøren indstiller, 7. maj 2019, pkt. 104:  
at udvalget anbefaler over for Byrådet, at lokalplan nr. 1296 og tillæg nr. 39 til Vejle Kommuneplan 2017-2029 vedtages endeligt med de af forvaltningen indstillede ændringer.

Teknisk Udvalg, 7. maj 2019, pkt. 104:  
Anbefalet.

Økonomiudvalget, 20. maj 2019, pkt. 153:  
Anbefales.

## **Beslutning**

Godkendt.

Fraværende:

Johnny Beck, i stedet mødte Arne Poulstrup og  
Dan Skjerning, i stedet mødte Bjarne Andersen.

## **Bilag**

Forslag til lokalplan nr 1296

Forslag til Kommuneplantillæg nr 39

# Punkt 123: Anlægsbevilling og ekspropriationsbemyndigelse til ombygning af krydset Boulevarden/Vestre Engvej, Vejle

05.01.08-P20-5-19

## Resume

Byrådet vedtog 15. august 2018, i sag nr. 184, Mobilitetsplan 2018-2030 - et visionskatalog. I planen indgår opgradering af udvalgte kryds på Boulevarden. Byrådet vedtog 19. september 2018, i sag nr. 198, at igangsætte en opgradering af signalanlæg, så de er forberedt til og kan indgå i ITS-systemer. Sagen omhandler en anlægsbevilling på 3,9 mio. kr., ekspropriationsbemyndigelse og indkaldelse til åstedsforsretning til ombygning af krydset Boulevarden-Vestre Engvej.

## Sagsfremstilling

DGI-området med Sundhedshuset og uddannelsesinstitutioner har en stor tilstrømning af bilister og cyklister i morgentimerne og retur i eftermiddagstimerne. Hovedvejen til området er Vestre Engvej via Boulevarden. Boulevarden er en del af Ring 2, Vejfirkannten, og i henhold til Mobilitetsplanen skal den optimeres, så den kan forblive attraktiv som transportvej rundt om Vejle midtby. Ved at optimere og ombygge krydset Vestre Engvej-Boulevarden kan der opnås en bedre trafikafvikling til og fra DGI-området og på Boulevarden. Både for bilister og cyklister.

På den nordlige tilkørsel fra Boulevarden og frem mod krydset etableres cykelsti, så cykler og bilister fysisk adskilles i krydset. Det giver større trafiksikkerhed og bedre fremkommelighed. I dag er de blandet i et højresvingsspor. Der laves også en cykelshunt, så cyklister, der skal mod DGI-området, kan køre uden om krydset. Den eksisterende venstresvingsbane for bilister fra Boulevarden (nord) og ind på Vestre Engvej (øst) nedlægges. Bilisterne afvikles fremadrettet sammen med ligeudkørende. Tællinger viser, at der kun er ca. én bilist pr. omgang. Ved at nedlægge venstresvingsbanen kan der åbnes op for venstresvingende fra Vestre Engvej (vest) og ind på Boulevarden (nord). Det vil give en større afvikling af venstresvingende pr. omgang end i dag.

På den vestlige tilkørsel fra Vestre Engvej (DGI-området) og frem mod krydset etableres cykelsti, så cykler og bilister fysisk adskilles i krydset. Cykelstien er en del af Supercykelstien. Det giver større trafiksikkerhed, bedre fremkommelighed og understøtter strækningen som Supercykelsti. I dag er de blandet i et højresvingsspor. Der laves også en cykelshunt, så cyklister, der skal fra DGI-området mod den sydlige del af Boulevarden, kan køre uden om krydset. På den østlige tilkørsel fra Vestre Engvej og frem mod krydset udvides den eksisterende vejbane og cykelsti, så der opnås en bedre venstresvingsbane og et bedre opmarchareal for cyklister. Derved kan der komme flere cyklister over pr. omgang, og cyklisterne er hurtigere væk fra krydset, så højresvingende bilister hurtigere kan afvikles.

Projektet koordineres med projektet for opgradering af signalanlæg. Derved opnås synergi mellem de to projekter.

Ekspropriationen foretages efter vejloven og vedrører matrikelnumre 114b, 116e og 272m, Engene, Vejle Jorder.

Åstedsforsretningen forventes at strække sig over en halv dag.

Efter åstedsforsretningen og de fire ugers indsigelsesperiode vil sagen blive forelagt udvalget på ny – sammen med oplysninger om evt. indsigelser – med henblik på beslutning om ekspropriation.

Der skal også bruges et mindre areal af matrikel 25b, Engene, Vejle Jorder. Det er ejet af Vejle Kommune. Juridisk Kontor har oplyst, at arealet kan frigives til formålet. (Endeligt svar inden TU formandsmøde).

## Økonomi

Ny/ændring af Anlægsbevilling (i 1.000 kr.)			
Udvalg	Stednr	Projekt	
TU	223.xxx	Ombygning af krydset Boulevarden- Vestre Engvej	Udgift 3.900
Ændring af anlægsbevillinger i alt			3.900 0

Tillægsbevilling til rådighedsbeløb (i 1.000 kr.)			Budgetår				
Udvalg	Stednr	Projekt	udg/indt	2019	2020	2021	2022
Tillægsbevilling:							
TU	223.xxx	Ombygning af krydset Boulevarden- Vestre Engvej	Udgift	3.900			
Finansiering:							
TU	222.091	Pulje til infrastruktur	Udgift	-3.900			
Tillægsbevilling netto i alt				0	0	0	0
Kassen (- = forbrug)				0	0	0	0

Figur 1: Sagens økonomiske konsekvenser

Opsummering af de bevillingsmæssige konsekvenser

Sagen medfører, at der gives anlægsbevilling og afsættes rådighedsbeløb i 2019 på 3,9 mio. kr. til ombygning af krydset Boulevarden og Vestre Engvej. Udgiften finansieres af puljen til infrastruktur, hvor der i hvert af årene 2018-2021 er afsat 20 mio. kr. I 2019 er der pt. et restbudget på 4,41 mio. kr. i puljen til infrastruktur til finansiering af denne og øvrige sager undervejs.

Der er afledt drift på 12.500 kr. fra 2020 og frem vedrørende snerydning, fejning og belysning m.v. Dette indgår i den samlede politiske prioritering ved budgetlægningen 2020-2023 spor 2.

Høring

Budget og Finans har ingen bemærkninger af bevillingsmæssig karakter.

## Sagens videre forløb

Sagen skal behandles af Økonomiudvalget og Byrådet.

## Historik

Teknik- og Miljødirektøren indstiller, 7. maj 2019, pkt. 107:

at de bevillingsmæssige konsekvenser jf. bevillingsskema under afsnittet økonomi godkendes,

at udvalget over for byrådet anbefaler at bemyndige Teknisk Udvalg til, inden for den meddelte bevilling, at træffe afgørelser om ekspropriation,

at der indkaldes til åstedsforretning med henblik på ekspropriation til etablering af sti- og vejanlæg med tilhørende tekniske anlæg,

at Teknisk Udvalg beslutter, hvem fra udvalget der deltager i åstedsforretningen, og

at tidspunktet for åstedsforretningerne aftales direkte med det/de udpegede udvalgsmedlem(mer).

Teknisk Udvalg, 7. maj 2019, pkt. 107:

1. og 2. at anbefalet.

3.-5. at godkendt, idet udvalget udpegede formanden til at deltage i åstedsforretningen.

Økonomiudvalget, 20. maj 2019, pkt. 154:

1. og 2. at anbefales.

## Beslutning

Godkendt.

Fraværende:

Johnny Beck, i stedet mødte Arne Poulstrup og  
Dan Skjerning, i stedet mødte Bjarne Andersen.

## **Bilag**

Oversigtstegning - Vejprojekt

Oversigtstegning - Ekspropriationsarealer

# Punkt 124: Tillæg 135 til spildevandsplanen, boligområde ved Fælleshåbsvej, Brejning

06.00.05-P16-4-18

## Resume

Vejle Kommune har udarbejdet en lokalplan for et nyt boligområde ved Fælleshåbsvej syd for Brejning, der bliver mulighed for at bygge både parcelhuse og rækkehuse.

Tillægget har været i offentlig høring i perioden 7. februar 2019 til 4. april 2019, forvaltningen har i perioden ikke modtaget bemærkninger hertil. Forslaget fremlægges ligeledes for økonomiudvalget og byrådet for endelig vedtagelse.

Å

## Sagsfremstilling

Formålet med tillæg 235 til spildevandsplanen er at sikre det planmæssige grundlag for et nyt boligområde ved Fælleshåbsvej syd for Brejning. Planen fastslutter kloakeringsprincippet for lokalplanområdet samt at spildevandsforsyningssekselskabet kan sikres rådighed over arealer til tekniske anlæg (ledning, bassiner og pumpestationer) som følge af disponeringen.

Å

Området er i dag ikke kloakeret, det planlægges separatkloakeret.

Å

Spildevandet fra området, tilsluttes det eksisterende spildevandssystem, og ledes derfra videre til Brejning renseanlægget inden for renseanlæggets kapacitet.

Regnvand fra den nordlige del af lokalplanområdet ledes til Hede Å... via eksisterende regnvandsbassin. Der etableres nye regnvandssystemer - og et nyt bassin i lokalplanområdets sydlige del til forsinkelse af regn- og overfladevand herfra. Via regnvandsbassiner afledes regn- og overfladevand til Hede Å..., regnvand fra hele lokalplanområdet udledes til Hede Å....

Å

Da lokalplanområdet ikke er egnet til nedsivning, anvendes større og mindre lavninger i de flade områder til at tilbageholde regnvand ved store regnhændelser.

Å

Miljøvurdering

I henhold til lov om miljøvurdering af planer og programmer er der foretaget en screening i forbindelse med lokalplanen. Tillæggets indvirkning er medtaget i denne screening. Screeningen viser, at planerne ikke må antages at kunne have væsentlig indvirkning på miljøet.

Å

## Sagens videre forløb

Sagen skal behandles i økonomiudvalget og Byrådet.

Å

## Historik

Teknik- og Miljødirektøren indstiller, 7. maj 2019, pkt. 105:

at udvalget overfor byrådet anbefaler, at vedtage forslag til tillæg 235 til spildevandsplanen endeligt, at bemyndige forvaltningen - indenfor spildevandsplanens område, og indenfor meddelte bevillinger/og eller på vegne og anmodning fra Vejle Spildevand A/S, og på selskabets bekostning, og at indgå aftaler med lodsejere på ekspropriationslignende vilkår, og

at bemyndige Teknisk Udvalg til - indenfor spildevandsplanens område, og indenfor meddelte bevillinger/ og eller på vegne og efter anmodning fra Vejle Spildevand A/S, og på selskabets bekostning, at træffe afgørelser om ekspropriation.

Teknisk Udvalg, 7. maj 2019, pkt. 105:

Anbefalet.

Økonomiudvalget, 20. maj 2019, pkt. 155:

Anbefales.

Å

## Beslutning

Godkendt.

Â

FravÃ|rende:

Johnny Beck, i stedet mÃ, dte Arne Poulstrup og  
Dan Skjerning, i stedet mÃ, dte Bjarne Andersen.

# Punkt 125: Anlægsbevilling til vejudvidelse ved Buldalen

05.13.10-P19-1-18

## Resume

Teknisk Udvalg blev den 2. oktober 2018, i sag nr. 231, orienteret om, at transportministeren har frafaldet kravet om lukning af Buldalen. Byrådet vedtog 16. januar 2019, i sag nr. 8, at give en anlægsbevilling på 0,15 mio. kr. til et skitseprojekt. Sagen omhandler en anlægsbevilling på 5,3 mio. kr. til en ombygning af krydset Buldalen-Bredsten Landevej i henhold til skitseprojekt.

## Sagsfremstilling

Transportministeren har i 2018 frafaldet kravet om lukning af Buldalen. Lyskrydset ved Buldalen blev i sin tid udformet som et midlertidig anlæg, og opretholdelsen af Buldalens tilslutning til Bredstenvej er derfor betinget af, at Vejdirektoratet og Vejle Kommune bliver enig om en permanent løsning.

Vejle Kommune har afholdt møde med Vejdirektoratet med henblik på at finde en permanent løsning. Der er udarbejdet et skitseprojekt for et 3-faset signalanlæg med adskilte venstresvingsbaner. Det medfører en sideudvidelse af vejen mod nord. Sideudvidelsen kan ske indenfor eksisterende vejmatriler og medfører derfor ingen ekspropriationer.

Der søges om en anlægsbevilling på 5,3 mio. kr. til gennemførelse af skitseprojektet. Der udføres projektering i 2019, og ombygningen er planlagt til at ske i 2020.

## Økonomi

Ny/ændring af Anlægsbevilling (i 1.000 kr.)				
Udvalg	Stednr	Projekt	Udgift	Indtægt
TU	223.240	Buldalen	5.300	
Ændring af anlægsbevillinger i alt			5.300	0

Tillægsbevilling til rådighedsbeløb (i 1.000 kr.)				Budgetår	Konsekvenser i overslagsår			
Udvalg	Stednr	Projekt	udg/indt	2019	2020	2021	2022	
Tillægsbevilling:								
TU	223.240	Buldalen	Udgift	250	5.050			
Finansiering:								
TU	222.091	Pulje til infrastruktur	Udgift	-250	-5.050			
Tillægsbevilling netto i alt				0	0	0	0	
Kassen (- = forbrug)				0	0	0	0	

Figur 1: Sagens økonomiske konsekvenser

Opsummering af de bevillingsmæssige konsekvenser

Sagen medfører, at der gives anlægsbevilling og afsættes rådighedsbeløb i 2019 (0,250 mio. kr.) og 2020 (5,050 mio. kr.) med i alt 5,3 mio. kr. til projektering og ombygning af Buldalen. Udgiften finansieres af puljen til infrastruktur, hvor der i hvert af årene 2018-2021 er afsat 20 mio. kr. I 2019 er der pt. et restbudget på 4,41 mio. kr. i puljen til infrastruktur til finansiering af denne og øvrige sager undervejs. I 2020 er der et restbudget på 16,4 mio. kr.

Der er ikke afledt drift.

Høring

Budget og Finans har ingen bemærkninger af bevillingsmæssig karakter.

## Sagens videre forløb

Sagen skal behandles af Økonomiudvalget og Byrådet.

## Historik

Teknik- og Miljødirektøren indstiller, 7. maj 2019, pkt. 108:  
at de bevillingsmæssige konsekvenser jf. bevillingsskema under afsnittet økonomi godkendes.

Teknisk Udvalg, 7. maj 2019, pkt. 108:  
Anbefalet.

Økonomiudvalget, 20. maj 2019, pkt. 156:  
Anbefales.

## **Beslutning**

Godkendt.

Fraværende:  
Johnny Beck, i stedet mødte Arne Poulstrup og  
Dan Skjerning, i stedet mødte Bjarne Andersen.

## **Bilag**

Oversigtskort - Buldalen

# Punkt 126: Årsberetning for magtanvendelser på Voksenområdet for 2018

27.66.08-K08-1-19

## Resume

Serviceovens kapitel 24 rummer mulighed for, at kommunen kan iværksætte bestemte foranstaltninger over for borgere mod deres vilje, når visse betingelser er opfyldt. Kommunalbestyrelsen skal følge udviklingen i anvendelsen af disse foranstaltninger med henblik på at vurdere behovet for opfølgning på området. Udvalget forelægges hermed årsberetning om anvendt magt og andre indgreb i selvbestemmelsesretten på Voksenudvalgets driftsområde i 2018.

## Sagsfremstilling

Udviklingen i anvendelsen af magt og andre indgreb i selvbestemmelsesretten over årene 2015-2018 ser således ud:

Serviceoven, indgrebstype	2015	2016	2017	2018
§ 125, stk. 1. Alarm og pejlesystemer	6	3	3	10
§ 125, stk. 3. Særlige døråbnere	0	0	0	0
§ 126 Akut fastholdelse	115	107	93	182
§ 126 a Fastholdelse i hygiejnesituationer	0	0	0	0
§ 127 Tilbageholdelse i boligen	1	1	0	0
§ 128 Anvendelse af stofseler	2	4	4	1
§ 129 Flytning uden samtykke	0	39	14	12
§ 129 a Flytning uden samtykke ved fare for andre	-	-	-	-
Samlet antal	124	154	114	205

Som det fremgår, har der været 205 indberetninger i 2018. De fordeler sig på 65 borgere, hvoraf 44 er Vejle-borgere. Det samlede antal indberetninger om anvendt magt er steget fra 114 tilfælde i 2017 til 205 tilfælde i 2018. Disse tilfælde er §126 akut fastholdelser. Alle magtanvendelser ligger på Handicapområdet.

Stigningen skyldes primært, at 80 tilfælde af anvendt magt uden forudgående tilladelse er fordelt nogenlunde ligeligt på 2 borgere. Disse borgere bor på to forskellige botilbud på Handicapområdet. Den ene borger lider af udviklingshæmning, autisme og har psykotiske træk. Den anden borger lider af udviklingshæmning og har tidligere oplevet svære omsorgssvigt, herunder seksuelle overgreb. Magtanvendelserne på denne borger er faldet drastisk efter en målrettet pædagogisk indsats fra botilbuddets personale bistået af rådgivning fra VISO.

Velfærdsforvaltningen følger løbende udviklingen i anvendelsen af magt på Voksenudvalgets område og kan i den anledning bemærke, at tilbuddene arbejder målrettet på at forebygge situationer, hvor der bliver behov for at anvende magt. Velfærdsforvaltningen vurderer, at der skal holdes fortsat fokus på at forebygge anvendelsen af magt uden forudgående tilladelse.

Fokuspunkt i 2019

Fokus i 2019 vil være på ny lovgivning, som træder i kraft d. 1. januar 2020. Dette indebærer fællesmøder, undervisningsforløb m.v.

## Sagens videre forløb

Årsberetning for magtanvendelser på Voksenområdet 2018 forelægges Byrådet efterfølgende.

## **Deltager i behandlingen**

Handicapchef Peter Anders Larsen fremlægger sagen.

## **Historik**

Velfærdsdirektøren indstiller, 6. maj 2019, pkt. 44:  
at årsberetning for magtanvendelse på Voksenområdet 2018 tages til efterretning.

Voksenudvalget, 6. maj 2019, pkt. 44:  
Taget til efterretning.

Fraværende: Karl Erik Lund.

## **Beslutning**

Årsberetning for magtanvendelse på Voksenområdet 2018 taget til efterretning.

Fraværende:  
Johnny Beck, i stedet mødte Arne Poulstrup og  
Dan Skjerning, i stedet mødte Bjarne Andersen.

# Punkt 127: Årsberetning magtanvendelse på Seniorområdet 2018

27.66.08-K08-2-19

## Resume

Ifølge bekendtgørelsen om magtanvendelse skal kommunalbestyrelsen følge udviklingen i anvendelse af magt og andre indgreb i den personlige frihed. Dette med henblik på en vurdering af behovet for opfølgning. En årlig beretning skal forelægges kommunalbestyrelsen jf. samme bekendtgørelse.

## Sagsfremstilling

Oversigt over samlede magtanvendelser

Oversigten viser antal registrerede og indberettede magtanvendelser i 2018, 2017 og 2016.

Typer af magtanvendelser	2018	2017	2016 Antal sager
Personlige alarmer og pejlesystemer Særlig dør alarm, GPS, vandrebrik (SL § 125, stk. 1 og 2)	0	0	0
Særlige døråbnere (SL § 125, stk. 3)	0	2 (2 tilladelser)	5 (5 tilladelser)
Fastholde og/eller føre til andet rum (SL § 126)	12 (12 indberetninger: 2 med lovhjemmel 10 uden lovhjemmel)	70 (70 indberetninger: 13 med lovhjemmel 57 uden lovhjemmel)	14 (14 indberetninger: 10 med lovhjemmel 4 uden lovhjemmel)
Fastholde i hygiejnesituationer (SL § 126a)	24 (2 indberetninger med lovhjemmel, 8 indberetninger uden lovhjemmel 13 tilladelser givet, 1 afslået )	4 (1 indberetning med lovhjemmel 1 indberetning uden lovhjemmel 2 tilladelser med lovhjemmel)	2 (2 indberetninger med lovhjemmel)
Tilbageføre til - og tilbageholde i bolig (SL § 127)	0	0	0
Anvende bløde stofseler (SL § 128)	2 (2 tilladelser med lovhjemmel)	1 (1 tilladelse med lovhjemmel)	5 (4 tilladelser med lovhjemmel 1 indberetning uden lovhjemmel)
Optaget i botilbud uden samtykke (SL § 129)	0	2 (2 tilladelser)	3 (3 tilladelser)
Magtanvendelse uden for servicelovens område	2 (1 uden lovhjemmel og	6	0

	1 anses ikke som magtanvendelse)	(6 indberetninger, alle uden lovhjemmel)	
Samlet antal tilladelser og indberetninger	I alt: 40 (16 tilladelser 24 indberetninger)	I alt: 85 (7 tilladelser 78 indberetninger)	I alt: 29 (12 tilladelser 17 indberetninger)

Som det fremgår af ovenstående skema, har der været et fald i det samlede antal magtsager fra 2017 til 2018. Samlet har der været behandlet 40 magtanvendelsessager i 2018, hvilket er 45 færre sager end i 2017. De fleste magtsager i 2018 handler om, at personalet i en afgrænset periode kan anvende fysisk magt i form af at fastholde en person for at varetage omsorgspligten.

Der er ikke en entydig forklaring på faldet af magtanvendelser. Formodningen er, at driften er blevet bedre til at håndtere borgeren og på den måde undgå konflikter. Der er givet flere forhåndsgodkendelser på magt, som ikke er blevet brugt på borgeren i driften.

Velfærdsforvaltningen har på baggrund af erfaringerne med magtindberetningerne for 2018, herunder særligt et faldende antal magtanvendelser og at der træder ny lovgivning vedr. magt i starten af 2020, iværksat følgende fremadrettede handlinger:

1. Grundet ny lovgivning samles ledere til information og undervisning af vedr. magtanvendelse.
2. Velfærdsforvaltningen rammesætter undervisning for medarbejdere på seniorområdet ude på de forskellige centre.
3. Meningen med og behovet for, at personalet skal registrere magtanvendelsen, er synligt for alle medarbejdere.
4. At personalet kender til lovgivning og arbejdsgang for registrering af en magtanvendelse
5. At redskabet til registrering af magtanvendelse er enkelt og forståeligt for alle medarbejdere.

## Sagens videre forløb

Årsberetning for magtanvendelse på Seniorområdet for 2018 forelægges efterfølgende for Ældrerådet og Byrådet.

## Deltager i behandlingen

Seniorchef Helle Brinch fremlægger sagen.

## Historik

Velfærdsdirektøren indstiller, 8. maj 2019, pkt. 44:  
at årsberetningen for magtanvendelse på Seniorområdet 2018 tages til efterretning.

Seniorudvalget, 8. maj 2019, pkt. 44:  
Taget til efterretning.

Fraværende: Gitte Frederiksen.

## Beslutning

Årsberetning om magtanvendelse på Seniorområdet 2018 taget til efterretning.

Fraværende:  
Johnny Beck, i stedet mødte Arne Poulstrup og  
Dan Skjerning, i stedet mødte Bjarne Andersen.

## Bilag

Årsberetning magtanvendelse voksen 2018

## **Punkt 128: Resultatrevision 2018**

15.00.15-K07-1-19

### **Resume**

Resultatrevisionen bliver udarbejdet én gang om året, og er en opfølgning på de konkrete mål i beskæftigelsesplanen.

### **Sagsfremstilling**

Resultatrevision 2018 fungerer som opfølgning på det forgangne års resultater, og fortæller, hvor Vejles resultater er på niveau med eller bedre end sammenlignelige jobcentre, og områder, hvor der kan sættes ind for at opnå en mere effektiv indsats.

Beskæftigelsesministeren har for 2018 udmeldt følgende fem ministermål:

1. Flere personer skal i beskæftigelse eller uddannelse i stedet for at være på offentlig forsørgelse
2. Virksomhederne skal sikres den nødvendige og kvalificerede arbejdskraft
3. Flere flygtninge og familiesammenførte skal være selvforsørgende
4. Flere jobparate personer på kontanthjælp skal i beskæftigelse, og flere aktivitetsparate bliver jobparate eller kommer i beskæftigelse
5. Bekæmpelsen af socialt bedrageri og fejludbetalinger skal styrkes

#### Resultater 2018

Arbejdsmarkedsudvalget har vedtaget en målsætning om, at der skal arbejdes målrettet mod at komme i top 5 i klyngen inden for de respektive områder.

Vejle Kommune er ved udgangen af 2018 placeret som nummer 5 i klyngen vedrørende ministermålet ”Flere personer skal i beskæftigelse eller uddannelse i stedet for at være på offentlig forsørgelse”.

Vejle Kommune er ved udgangen af 2018 placeret som nummer 12 i klyngen vedrørende ministermålet ”Virksomhederne skal sikres den nødvendige og kvalificerede arbejdskraft”.

Vejle Kommune er ved udgangen af 2018 placeret som nummer 7 i klyngen vedrørende ministermålet ”Flere flygtninge og familiesammenførte skal være selvforsørgende”.

Vejle Kommune er ved udgangen af 2018 placeret som nummer 18 i klyngen vedrørende ministermålet ”Flere jobparate personer på kontanthjælp skal i beskæftigelse, og flere aktivitetsparate bliver jobparate eller kommer i beskæftigelse”.

Angående ministermål 5, så bliver dette ikke behandlet i resultatrevisionen, da det behandles særskilt af udvalget i forbindelse med den årlige status på Vejle Kommunes kontrolindsats.

#### Proces

Arbejdsmarkedsudvalget sendte på mødet den 11. april 2019 udkast til Resultatrevision 2018 i høring i Vejle Kommunes Arbejdsmarkedsforum.

Forvaltningen har modtaget høringssvar fra Arbejdsmarkedsforum. Høringssvaret giver ikke anledning til ændringer i selve Resultatrevisionen, men de indkomne bemærkninger og forslag vil blive inddraget i udarbejdelsen af den kommende flerårige beskæftigelsesplan.

Høringssvaret er vedlagt som bilag.

I vedhæftede Resultatrevision er der sket en udbygning af graferne i forhold til den version, der blev sendt i høring hos Arbejdsmarkedsforum.

### **Sagens videre forløb**

Sagen skal behandles af Økonomiudvalget og Byrådet.

### **Historik**

Økonomi-, Arbejdsmarkeds- & Sundhedsdirektøren indstiller, 9. maj 2019, pkt. 44:  
at Arbejdsmarkedsudvalget anbefaler Byrådet at godkende Resultatrevision 2018.

Arbejdsmarkedsudvalget, 9. maj 2019, pkt. 44:  
Anbefales.

Martin Jensen, Kim Hesel og Mustapha Ali El-Ahmad var fraværende.

Økonomiudvalget, 20. maj 2019, pkt. 157:  
Anbefales.

## **Beslutning**

Godkendt.

Fraværende:

Johnny Beck, i stedet mødte Arne Poulstrup og  
Dan Skjerning, i stedet mødte Bjarne Andersen.

## **Bilag**

Høringssvar fra AMF til resultatrevision 2018

Resultatrevision 2018

# **Punkt 129: Udpegning af ny repræsentant fra Kunstmuseet til Billedkunstrådet**

20.04.10-G01-1-17

## **Resume**

Museumschef Ove Sørensen anmoder om, at Kunstmuseets repræsentant i Billedkunstrådet Trine Grøne udtræder af rådet. I stedet indstilles Pernille Rom Bruun som ny repræsentant i Billedkunstrådet.

## **Sagsfremstilling**

På byrådsmødet den 15. august 2018, sag 39, blev Trine Grøne udpeget som Kunstmuseets repræsentant til Billedkunstrådet for perioden september 2018-2021.

Museumschef Ove Sørensen anmoder om, at Kunstmuseets repræsentant i Billedkunstrådet Trine Grøne udtræder af rådet. I stedet indstilles Pernille Rom Bruun som ny repræsentant i Billedkunstrådet.

## **Sagens videre forløb**

Sagen skal behandles i Byrådet.

## **Historik**

Kulturdirektøren indstiller, 7. maj 2019, pkt. 40:  
at Pernille Rom Bruun udpeges som Kunstmuseets repræsentant i Billedkunstrådet for resten af perioden.

Kultur- og Idrætsudvalget, 7. maj 2019, pkt. 40:  
Anbefales.

Johnny Beck var fraværende.

## **Beslutning**

Godkendt.

Fraværende:  
Johnny Beck, i stedet mødte Arne Poulstrup og  
Dan Skjerning, i stedet mødte Bjarne Andersen.

## **Punkt 130: Lukket: Salg af fast ejendom**

82.02.00-G01-13-18

## **Punkt 131: Lukket: Køb af fast ejendom**

82.01.00-G01-4-18